

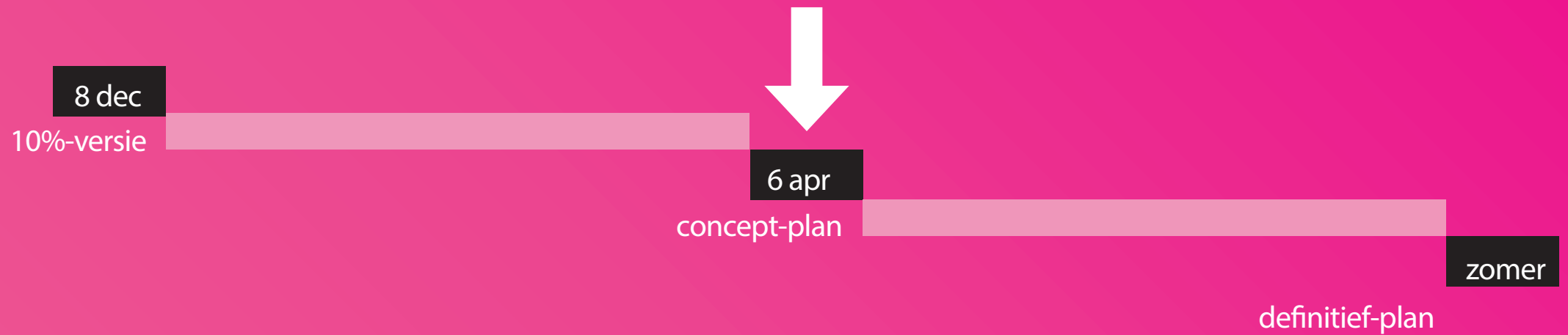
PRESENTATIE
CONCEPT-PLAN

PARKENTOEKOMST

Visie en ontwikkelingsplan voor de parken

**SONSBEEK
ZIJPENDAAL
GULDEN BODEM**

Waar staan we in het proces?



De parken zijn prachtig!



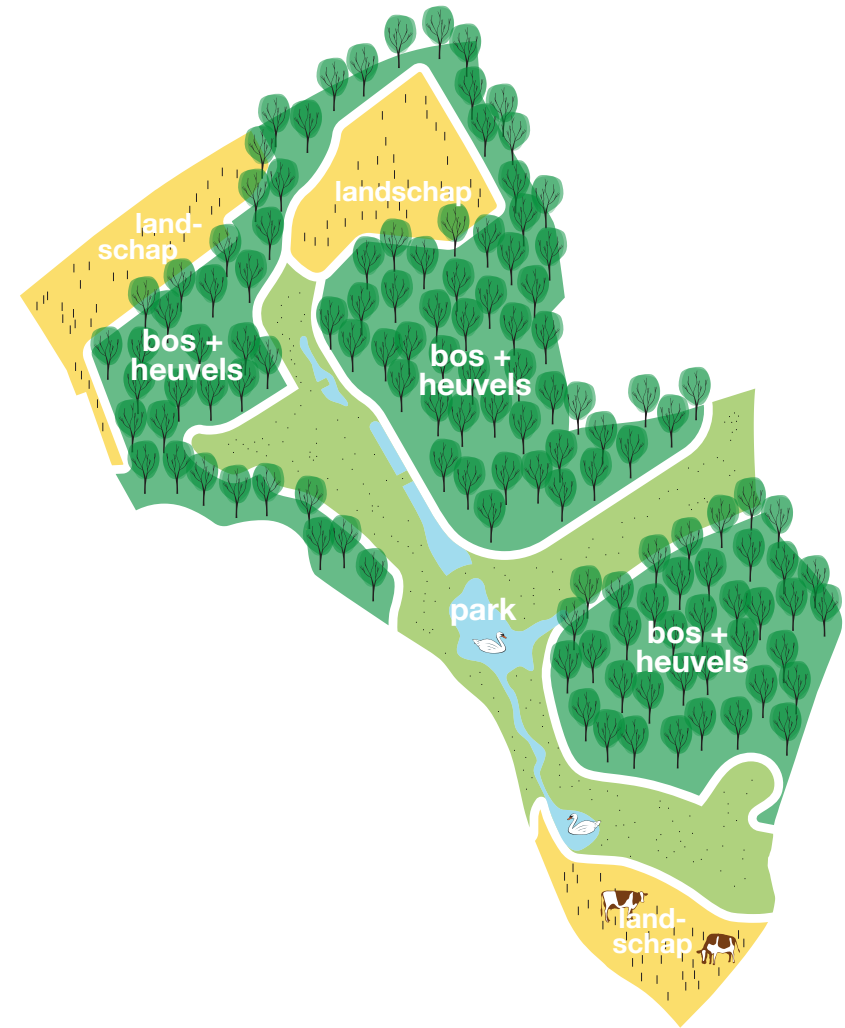
“De barbaarse schoonheid van
de wildernis zelf”

Citaat van de Engelse filosoof Anthony
Ashley Cooper, Earl of Shaftesbury, in
The Moralist (1709) over het Engelse
landschapspark in relatie tot baroktuinen

Topvoorbeeld van arcadisch
landschapspark

Schilderij Villa Sonsbeek, schilder en datum onbekend





Drie parksferen

Intensieve parkzone, bos en landschappelijke kamers



Werken in de geest van de rijke tuinhistorie met het visier op de toekomst

Het oorspronkelijke script kan worden afgeleid uit huidige situatie en oude prenten, maar biedt ook (beperkt) ruimte voor nieuwe interpretaties en vertalingen

Calque van Sonsbeek, datum onbekend, bron:

Rijksdienst voor het Cultureel Erfgoed



+ Opgaven huidige tijd: biodiversiteit,
klimaatverandering en toenemende bezoekersaantallen

Sonsbeek tijdens de hittegolf zomer 2019



Park als 'traag theater' waarin elk gebouw,
boom of clump meespeelt in een ruimtelijk spel




De spelers spelen levenslang mee en veranderen dus van gedaante: van jongeling tot grijsaard

Alle spelers moeten uiteindelijk worden vervangen: hun leven is eindig, terwijl het theater doorgaat.

Een goede vervangingsstrategie, waarbij schoksgewijze veranderingen zo veel mogelijk worden voorkomen, is dus cruciaal.

'Hans en Grietje', de twee tamme kastanjes in Gulden Bodem (350 jaar oud!)



Ook de toeschouwers zijn veranderd, en zullen blijven veranderen

Inhoud

A. Plan op hoofdlijnen

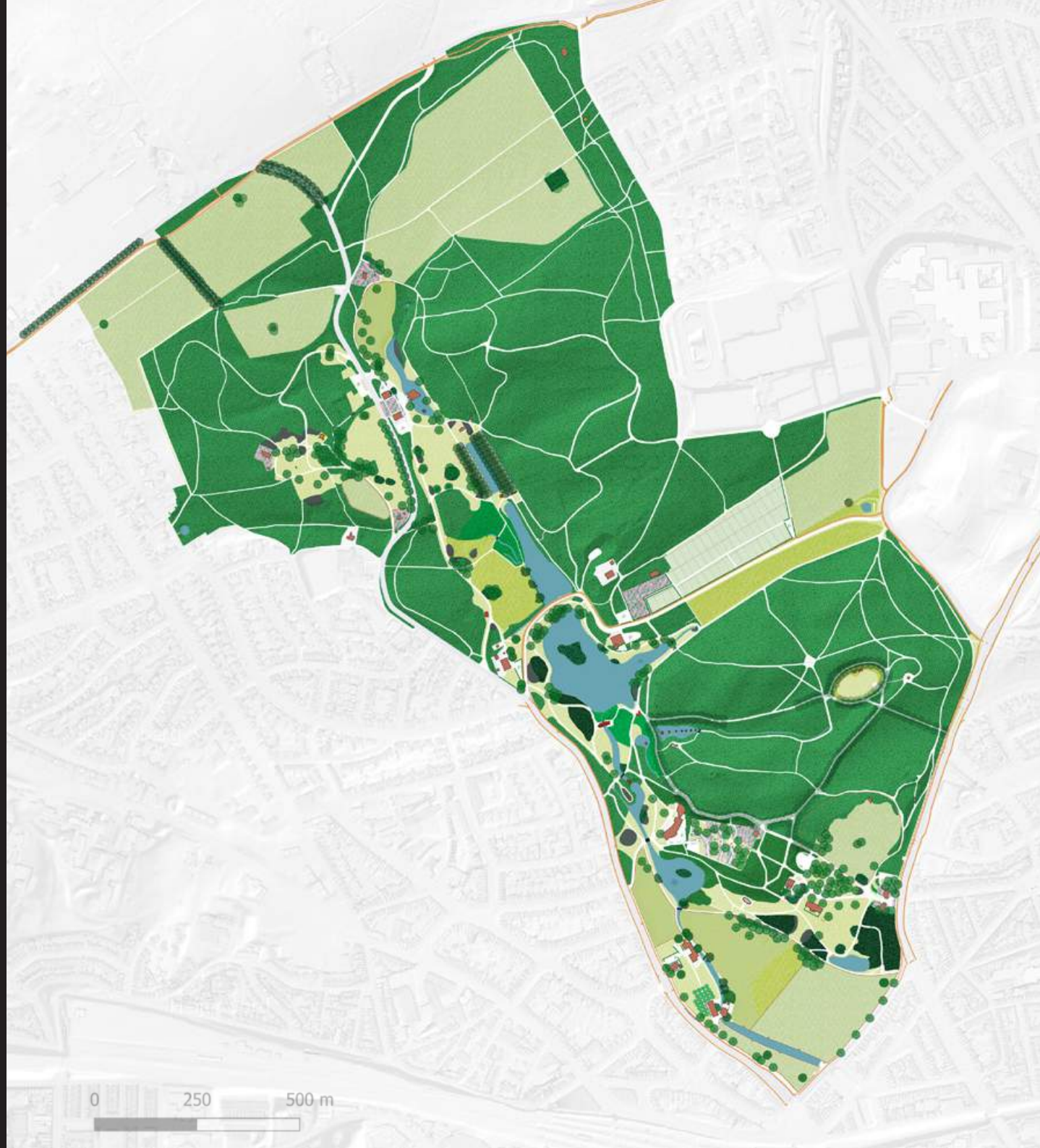
1. Beplanting
2. Open ruimtes
3. Paden
4. Zonering en spreiding
5. Entrees
6. Water en sprengkoppen

B. Plankaart inzoom per deelgebied

A

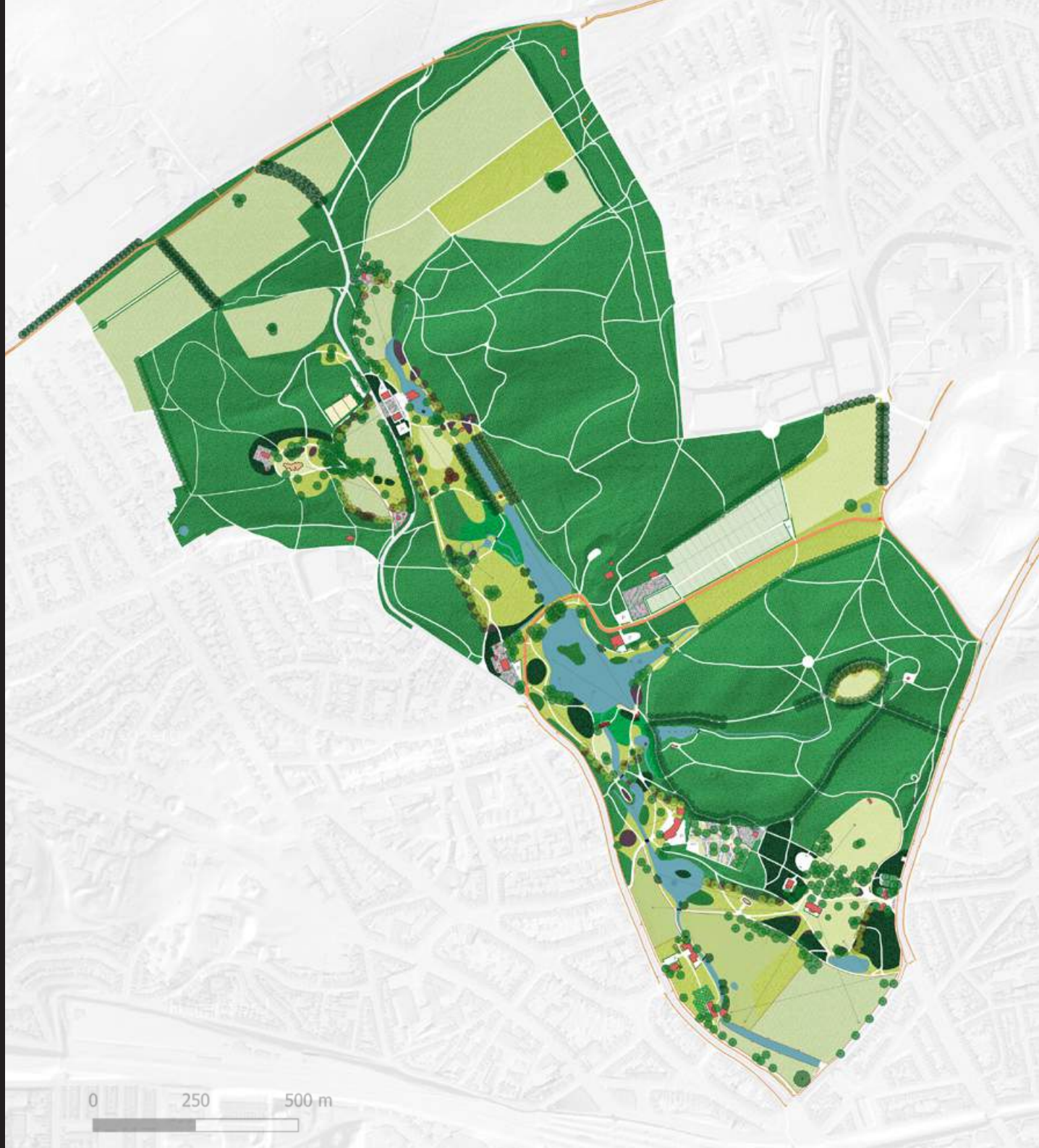
Plan op hoofdlijnen

- Bepanting**
-  Bos
 -  Bronbos
 -  Bos met wintergroene ondergroei
 -  Gemengde clump
 -  Boomgroep
 -  Laan
 -  Solitaire boom
 -  Elzenstoof
 -  Verfraaide bosrand
 -  Haag
 -  Rhododendrongroep
 -  Mantelzoom-rand
- Weides**
-  Natuurweide
 -  Hooiland
 -  Gazon
 -  Agrarische weide
- Overig**
-  Water
 -  Privétuin
 -  Volkstuinen
 -  Bebouwing
 -  Kunstwerken
 -  Fietspaden



Huidige situatie

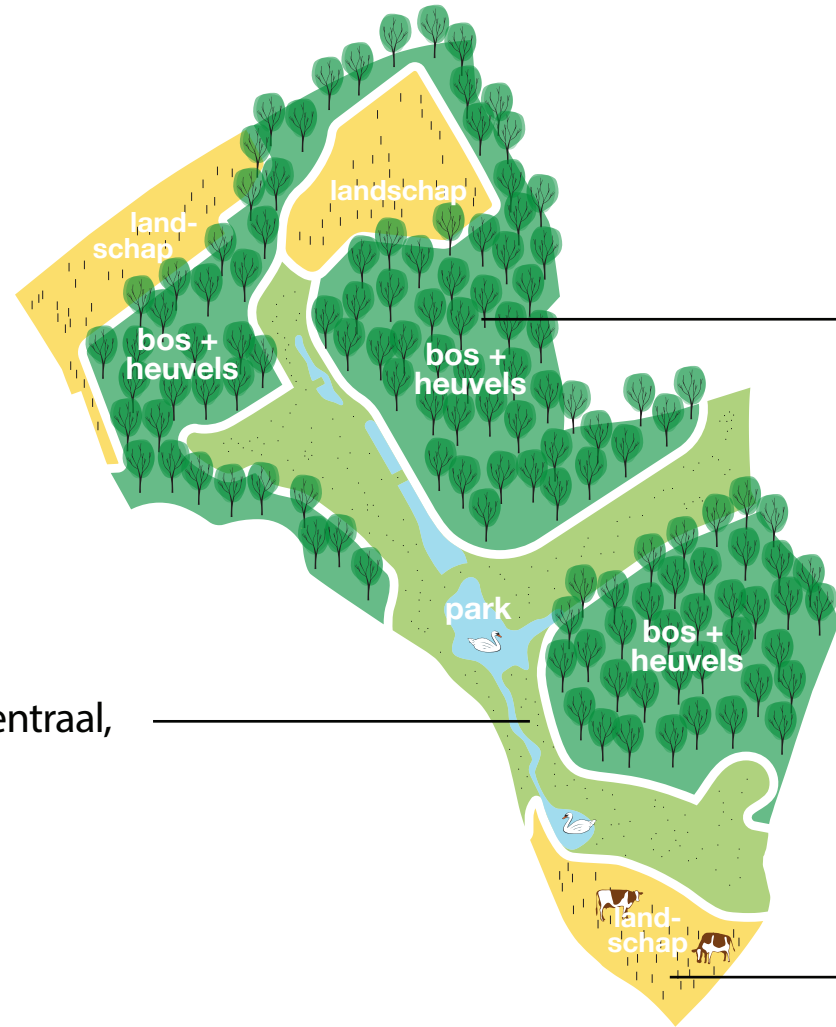
- Beplanting**
-  Bos
 -  Bronbos
 -  Bos met wintergroene ondergroei
 -  Gemengde clump
 -  Boomgroep
 -  Laan
 -  Solitaire boom
 -  Elzenstoof
 -  Verfraaide bosrand
 -  Haag
 -  Rhododendrongroep
 -  Mantelzoom-rand
- Weides**
-  Natuurweide
 -  Hooiland
 -  Gazon
 -  Agrarische weide
- Overig**
-  Water
 -  Privétuin
 -  Volkstuinen
 -  Moestuin
 -  Bebouwing
 -  Kunstwerken
 -  Fietsstraat



Plankaart

1

Beplanting

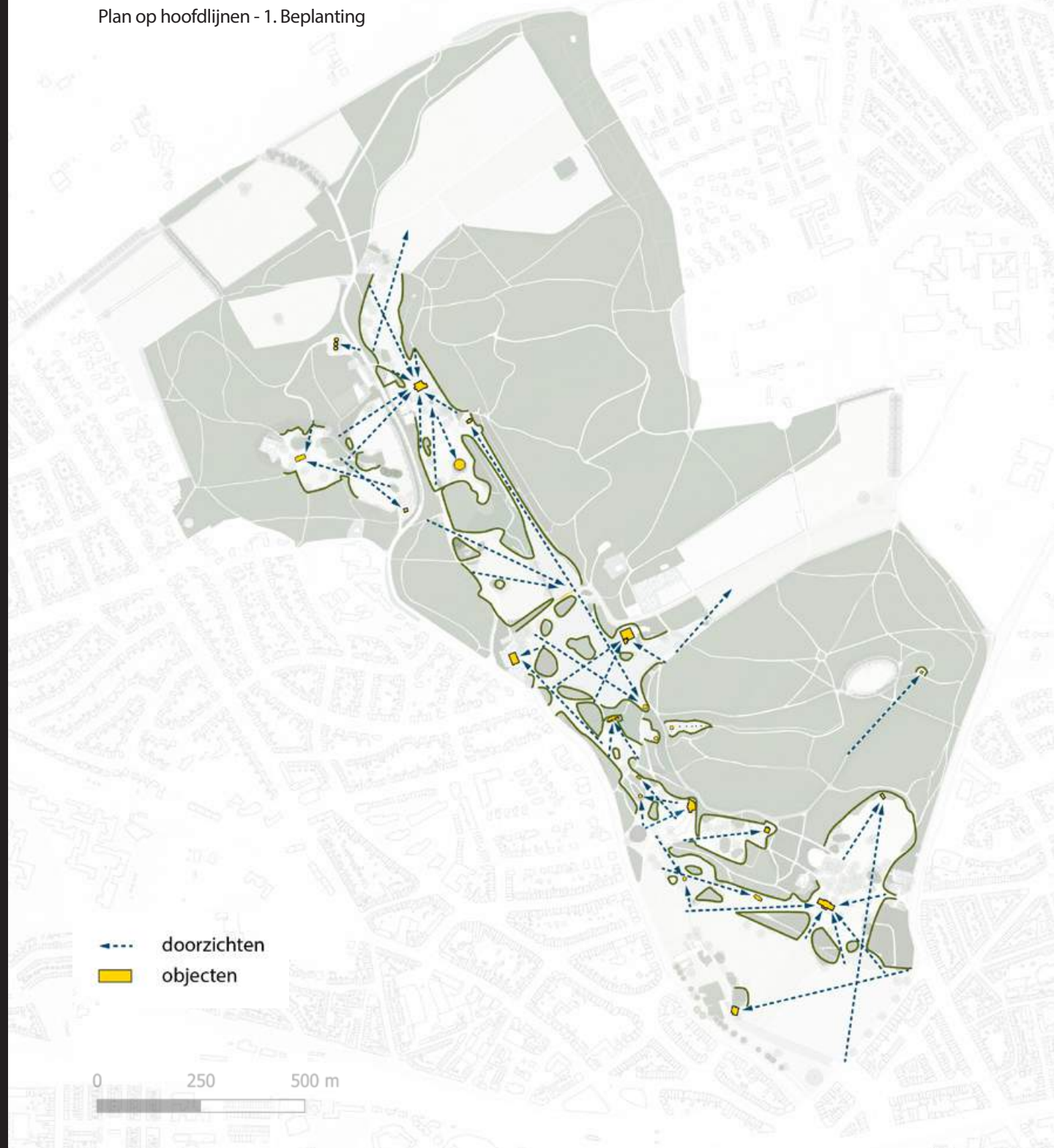


Bos: behoud, herstel en ontwikkeling van biodiversiteit.

Park: parkarchitectuur staat centraal, esthetisch hoge kwaliteit

Landschappelijke kamers: natuurinclusief.

Stem beheer en onderhoud af op sfeer, identiteit en gebruiksintensiteit

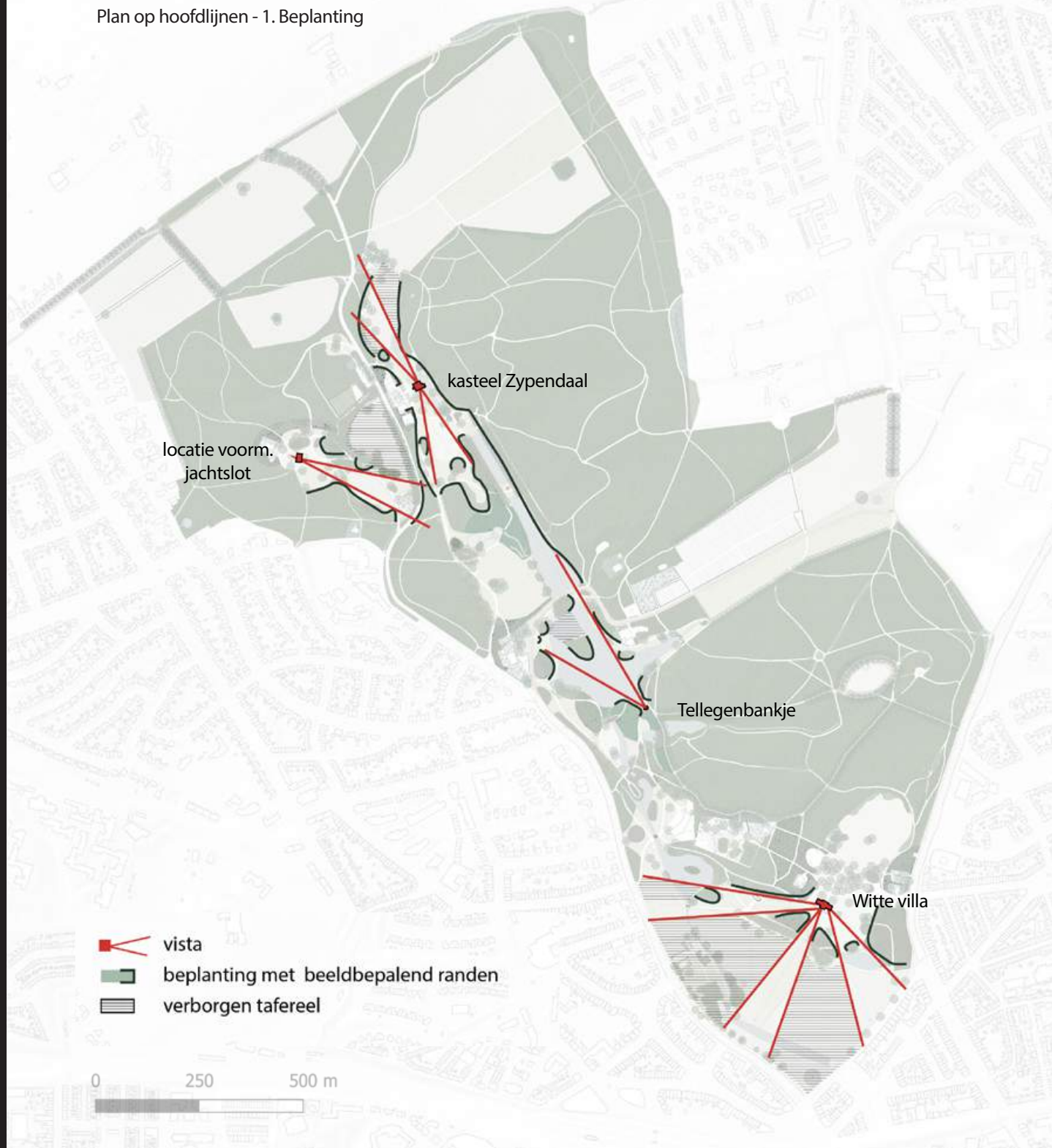


De parkarchitectuur is de basis bij beslissingen over beplanting:

spel van doorzichten en verrassing, bijzondere objecten, inscenering, beslotenheid en open ruimtes



De parkarchitectuur is de basis bij beslissingen over beplanting: Spel van doorzichten en verrassing, bijzondere objecten, encenering, beslotenheid en open ruimtes



Speciale aandacht voor
vista's: vastleggen van het
landschapstaferaal

Vista's herstellen

Zicht van Tellegenbankje op Gouverneurswoning





In het park:

- Geen dood hout in het zicht
- Verfraaide soortenrijke randen
- Mooi gazon

Zorg voor maximale biodiversiteit, binnen de kaders van de parkarchitectuur

huidige laan



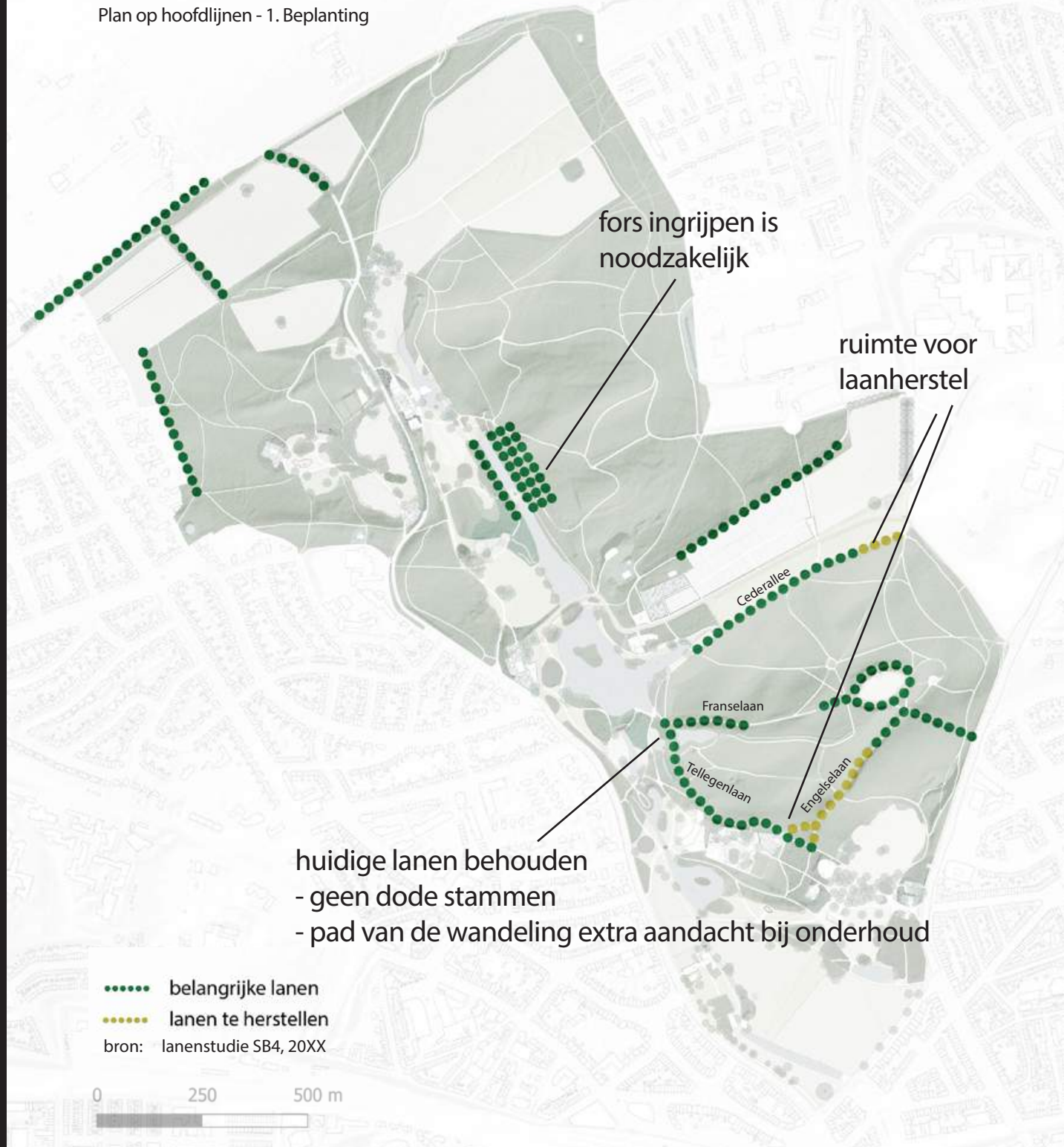
Laanherstel = 50m bos kappen



Opgeven laan, pad in het bos



Pas laanherstel heel gericht toe



Boomgroep



Gemengde clump



Bos met groenblijvende ondergroei



Bronbos



Elzenstoof



Rododendrongroep



Solitaire boom



Haag



Bos



Mantel-zoomrand



Verfraaide bosrand



Sortiment en streefbeeld is afhankelijk van de ruimtelijke rol in het geheel

2

Open ruimtes

Plan op hoofdlijnen - 2. Open ruimtes



Er is nu een groot verschil in 'natuurlijkheid' van de open ruimtes: prachtige natuurweide, kruidenrijk grasland; maar ook veel gazon, intensieve landbouw

Plan op hoofdlijnen - 2. Open ruimtes



Produce met en voor stedelingen



Natuurinclusieve landbouw



Heggen

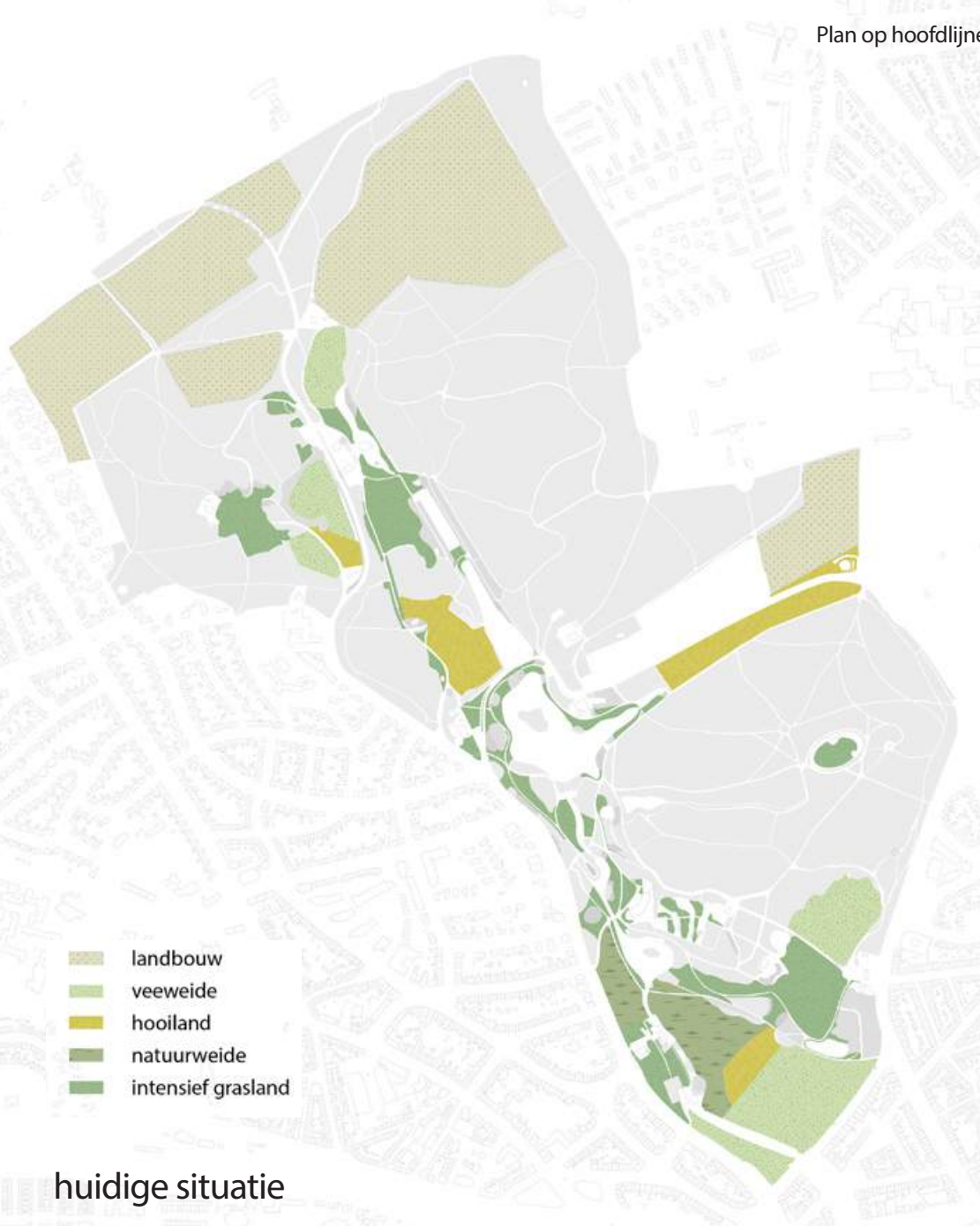


Natuurinclusieve landbouw

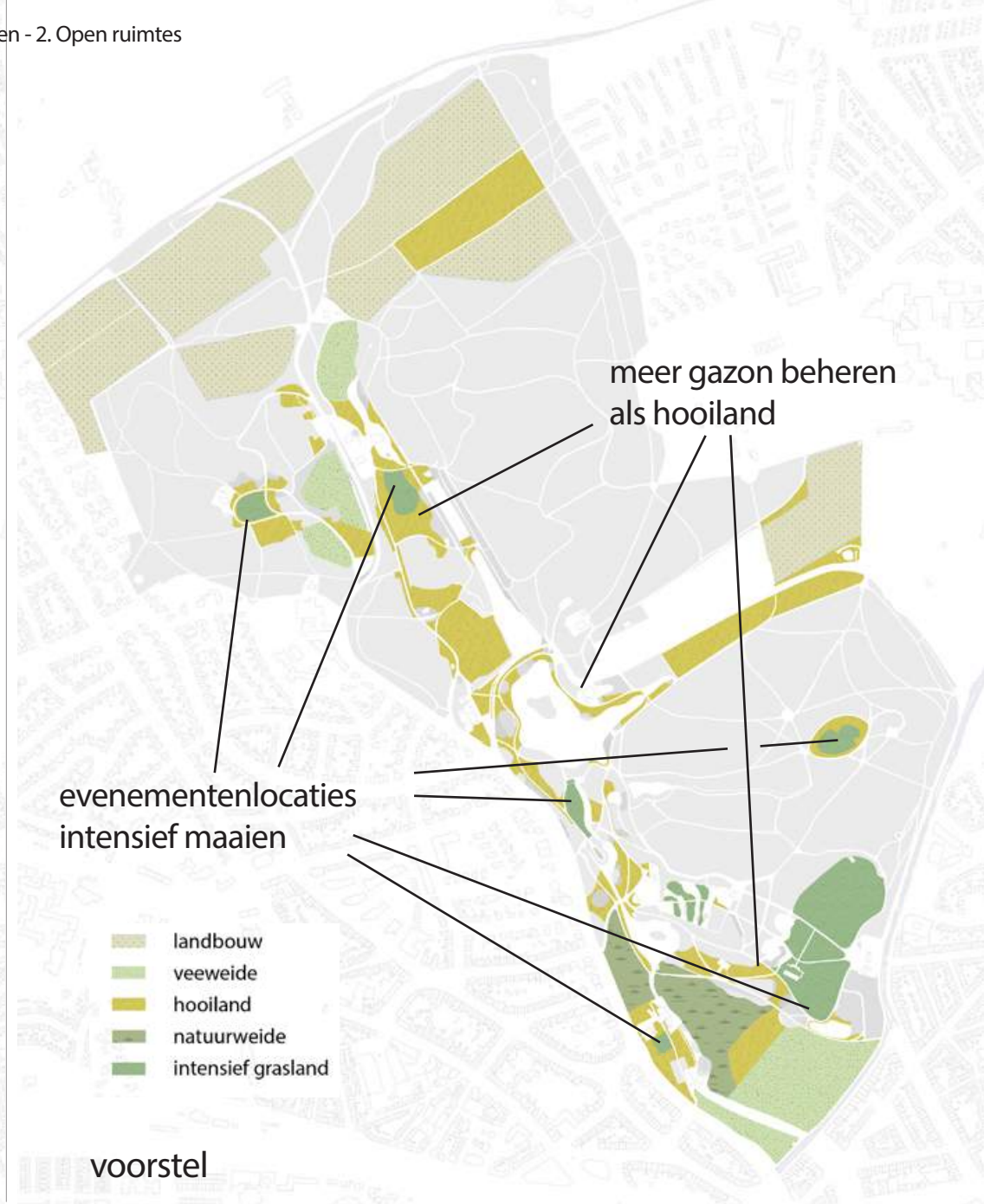
Maak landbouw in Sonsbeek, Gulden Bodem, Zypendaal natuurinclusief:
met meerwaarde voor parkbezoekers en voor natuur



Maak veel meer hooiland met gemaaide randen, en op een aantal gerichte plekken ligweides met gazon



huidige situatie



voorstel

Maak veel meer hooiland met gemaaide randen, en op een aantal gerichte plekken ligweides met gazon

3

Padenstructuur



Kruising bij Parkweg (2)

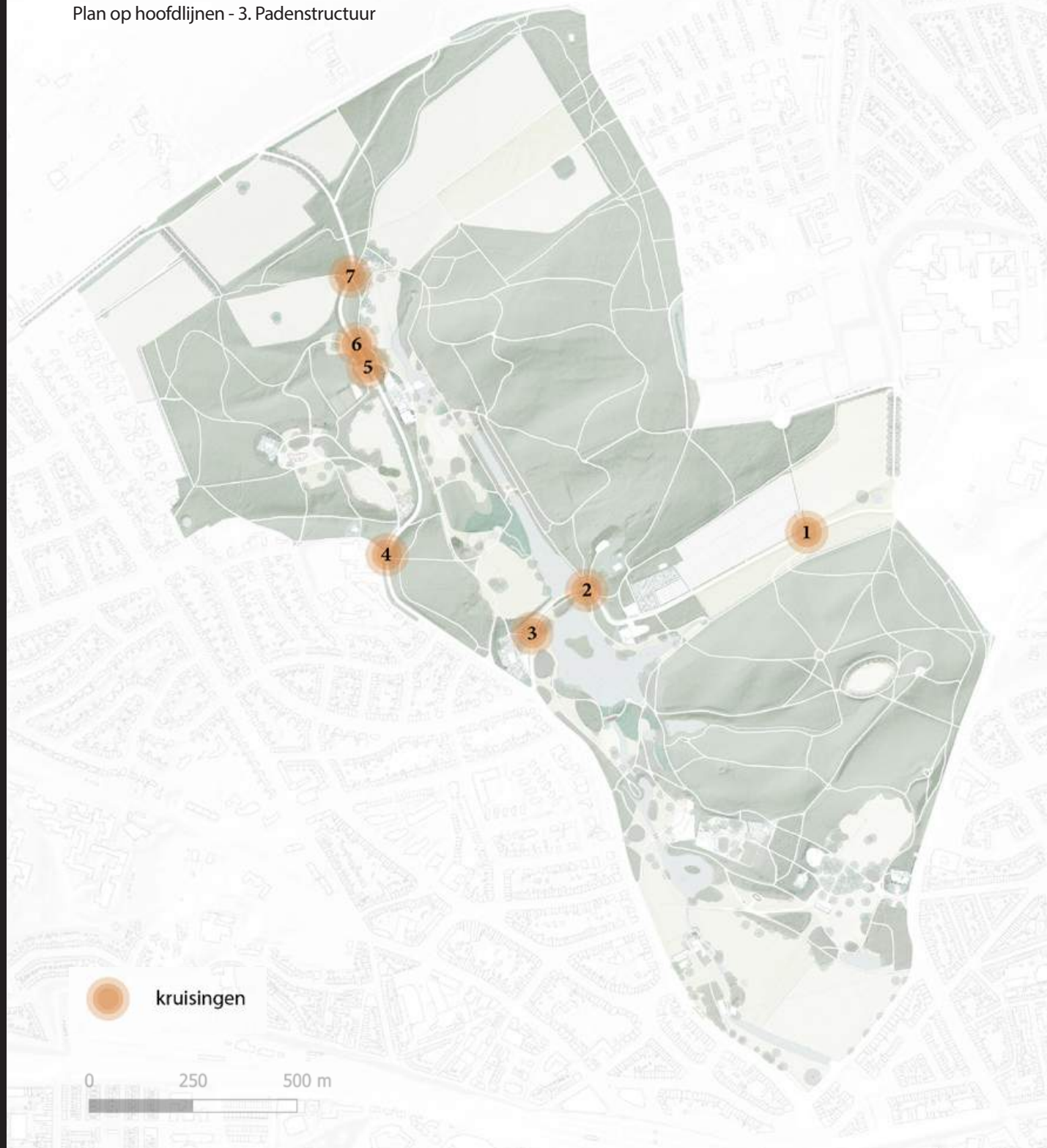


Kruising school bij Zijpendaalseweg (4)



Kruising parkeerplaats bij Zijpendaalseweg (5)

Kruisingen voor voetgangers
zijn nu vaak ondergeschikt
en onveilig





Markeer oversteeplekken voor voetgangers



Maak van de Parkweg een
fietsstraat



Huidige Parkweg

- vrijliggend fietspad verwijderen
- weg versmallen
- Parkweg op bepaalde tijden afsluiten, bijvoorbeeld in het weekend en in het hoogseizoen

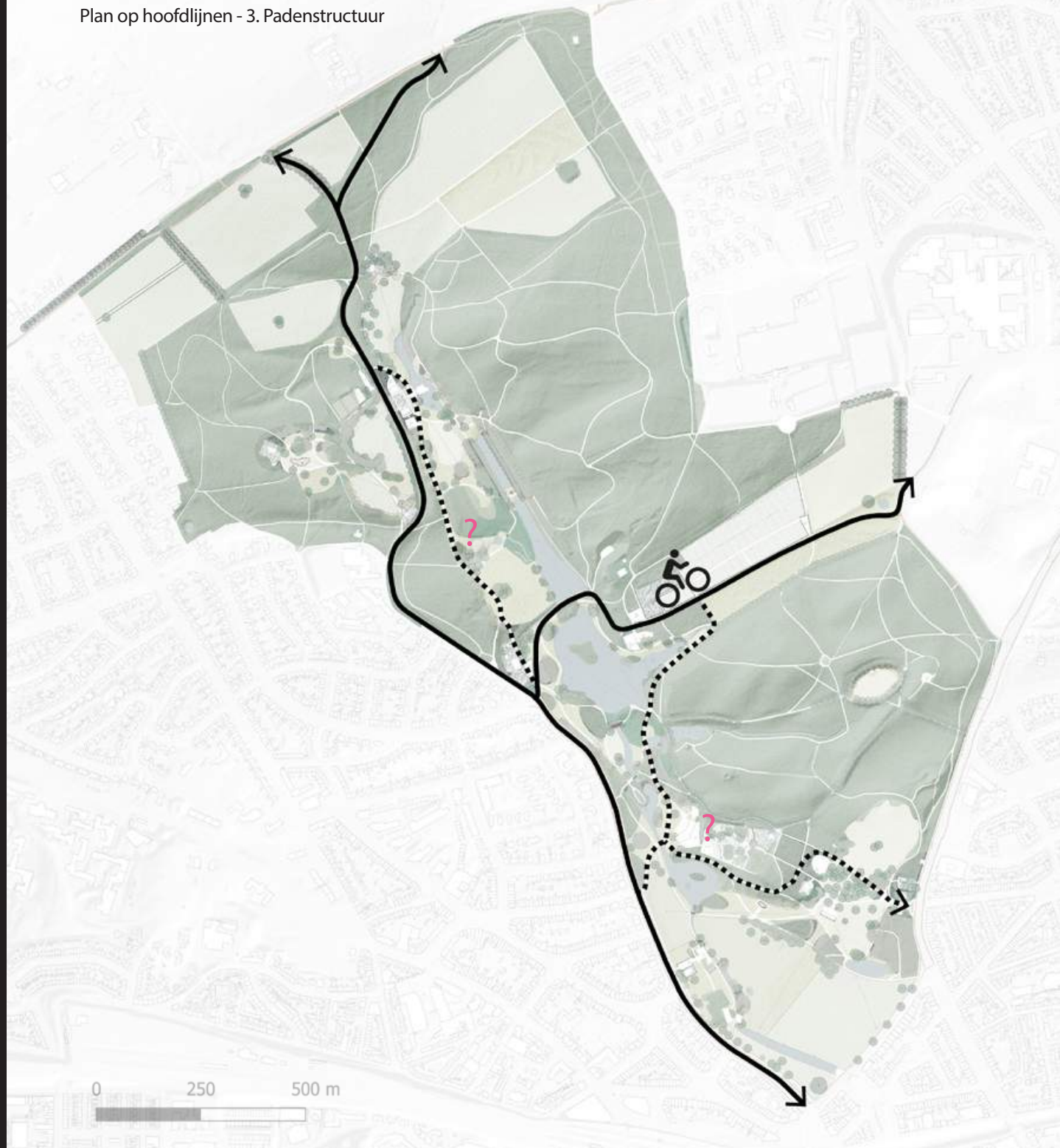
Maak van de Parkweg een aantrekkelijke fietsstraat



Plan op hoofdlijnen - 3. Padenstructuur



Fietsers in het park zijn een gegeven: shared space-paden maken?





Vondelpark Amsterdam



Maximapark Utrecht



Groene loper Maastricht




Salon de pinos Madrid

Voorbeelden shared space-paden voor voetgangers en fietsers



Paden elegante belijning en soms een nieuwe slijtlaag geven





Asfaltpaden op sommige plekken vervangen door halfverharding

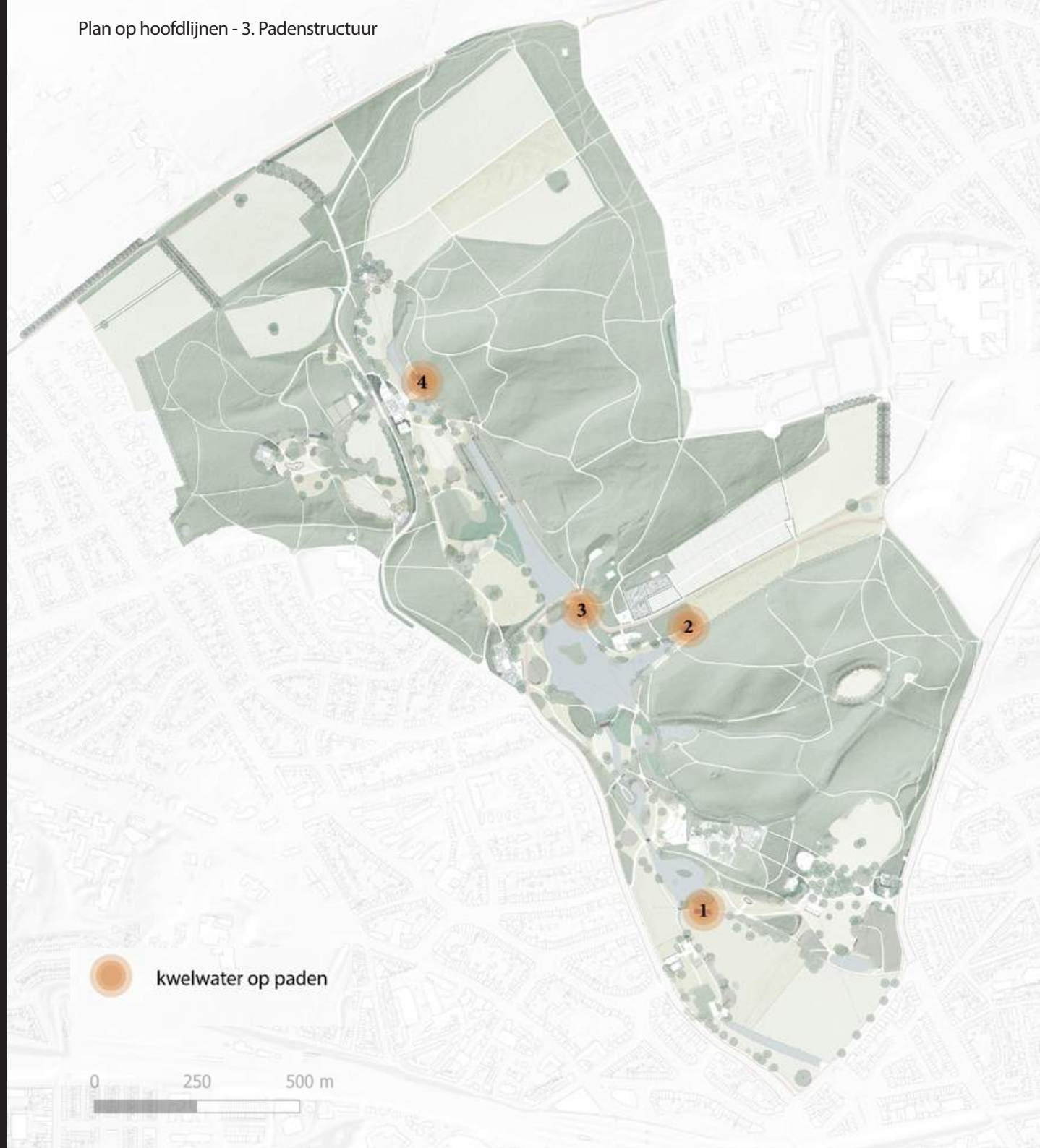
Plan op hoofdlijnen - 3. Padenstructuur




Kwelwater thv bij brug Sonsbeek richting Stadsvilla (1)

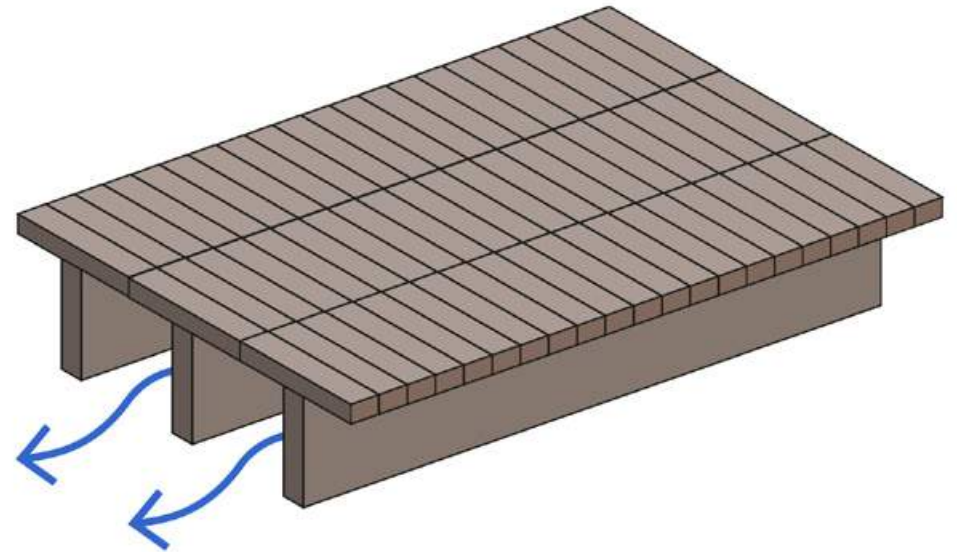
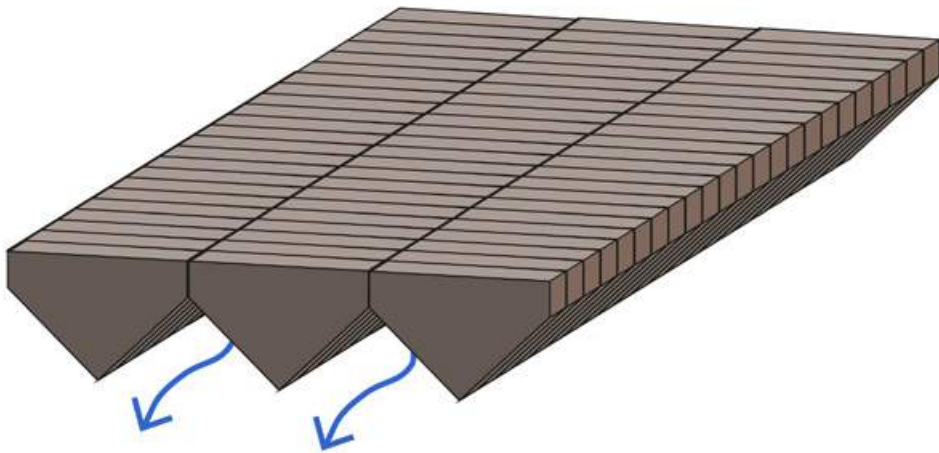


Kwelwater thv oversteek Parkweg Sonsbeek-Zypendaal (3)



 kwelwater op paden

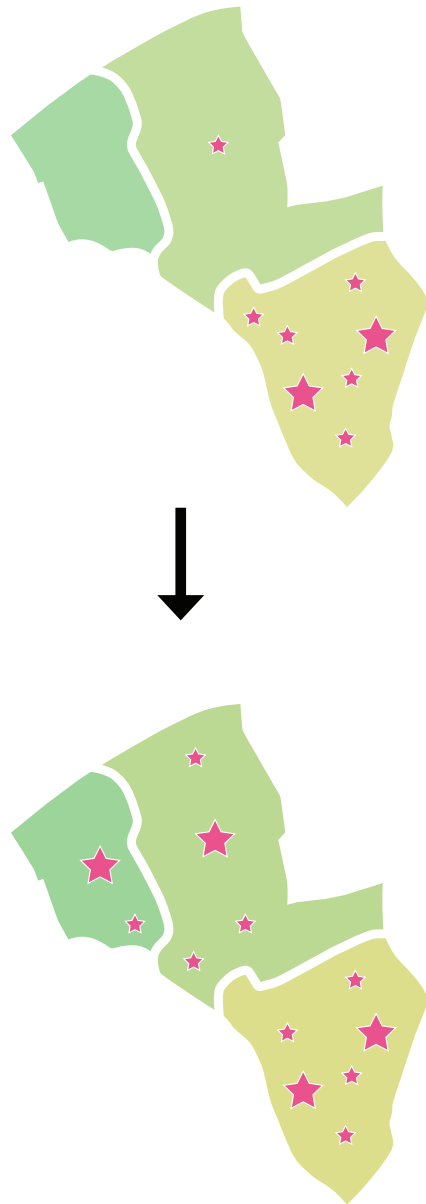
Kwelwater loopt op sommige plekken over de verharding: gevaarlijk



Paden op plekken doorlaatbaar maken voor kwelwater
wandelen met droge voeten

4

Zonering



Zoneren:

- Meer spreiden over de drie parken
- Nieuwe attracties of accenten toevoegen (bijvoorbeeld Steile Tuin, 1999)
- Nieuwe iconische bestemming Gulden Bodem



Nieuwe iconische bestemming in Gulden Bodem

Speeltuín, kunstobject, moestuin



- + Belangrijke attractie voor sommige bezoekers
- + Rijksmonument/ rijksbeschermd park
- + Mooie open ruimte achter de witte villa



- Afgesloten ruimte: je kunt er niet in
- Past een hertenkamp nog in deze tijd?
- Gras is versleten door intensieve begrazing

Andere invulling voor het hertenkamp?



Ligweide / evenemententerrein met vaste voorzieningen



Bloesempark (Amsterdamsebos)



Bloemenweide met maaipaden



Bloementuin (Maximapark)

Mogelijke alternatieven voor het hertenkamp
meer capaciteit voor stedelingen om te verpozen

Zorgen over Sonsbeek: 'Uniek park dreigt te worden tot een evenemententerrein'



Evenementen reguleren:

- Op gerichte plek(ken) vaste faciliteiten aanleggen voor minder aan- afvoer met zwaar materieel
 - Evenementen moeten bijdrage betalen: investeren in parkbeheer
 - Regels evenementen; altijd bijdragen aan park-beleving
 - Coördinator aanstellen die beoordeelt of een evenement past, bijv. de schouwgroep
- Beeld: Flow Freedom Festival, 2017, krantenkop

5

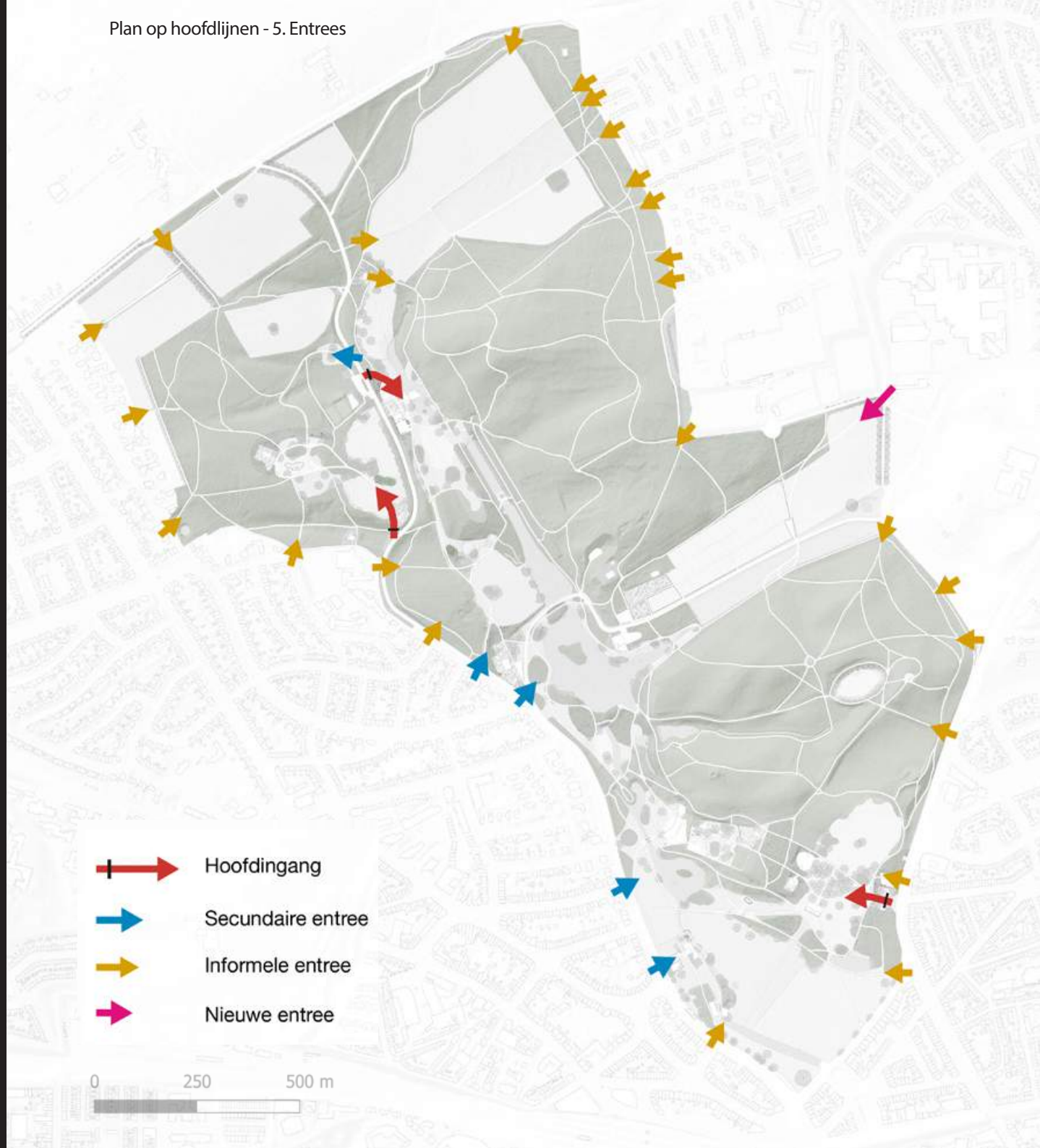
Entrees

Hoofdtoegangen van de drie
buitenplaatsen verbijzonderen

Veiligheid van sommige informele
entrees verbeteren

Kwaliteit en representatie van
secundaire entrees verbeteren
(eenheid in borden, uitnodigende
entree)

Entree vanuit het ziekenhuis naar het
park verbeteren



Verbeteren van de entrees



Goed voorbeeld: hoofdentree Sonsbeek



Mooie entree-markering ontbreekt in Zypendaal



Voorbeeld van klassieke entree



Voorbeeld van moderne entree

Maak een mooie parkentree voor Zypendaal



Gulden Bodem verdient een betere entree



Informele entrees aantrekkelijk en veilig maken



Goede secundaire entree maken bij het Watermuseum

- ① vuilcontainer achter haag
- ② naambord naar voorgrond
- ③ representatieve poort



Voorstel entree watermuseum



Goede secundaire entree maken bij het paviljoen

- ① samenhang in hekwerken
- ② verplaatsen, nieuw ontwerp
- ③ clusteren van naamborden en richtlijnen t.a.v vormgeving



Voorstel entree paviljoen

6

Water en sprengkoppen

Plan op hoofdlijnen - 6. Water en sprengkoppen

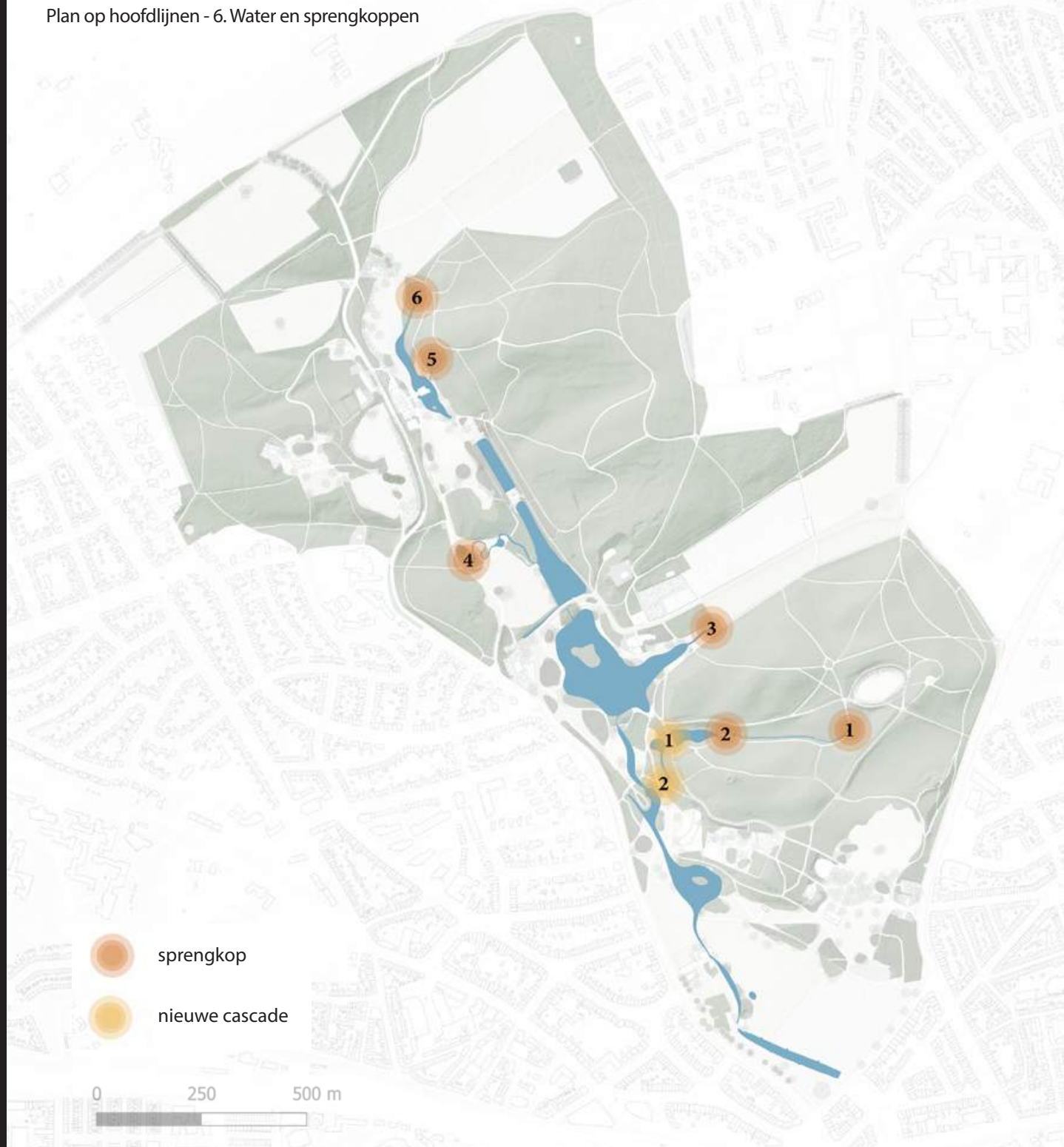



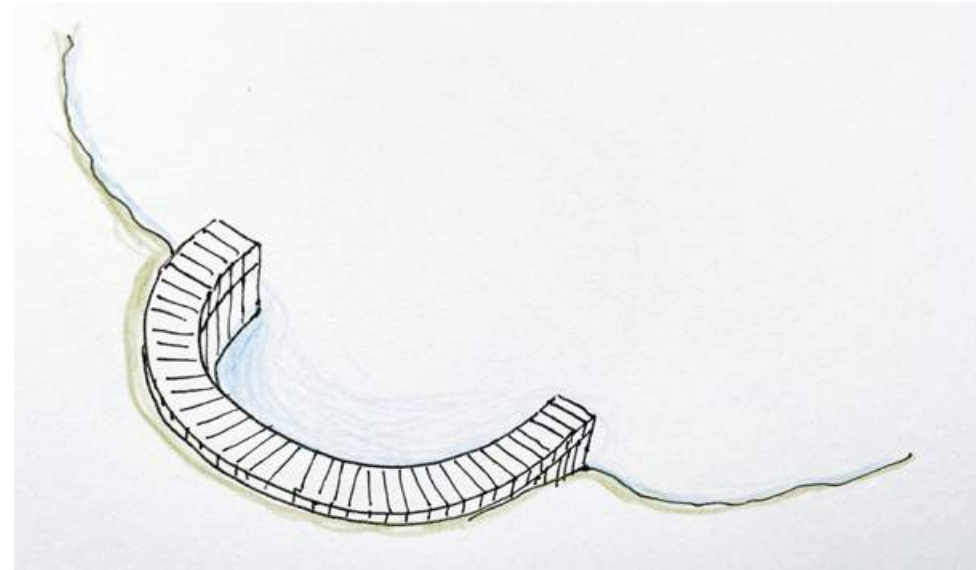
Sprengkop bij Koude Vijver (2)



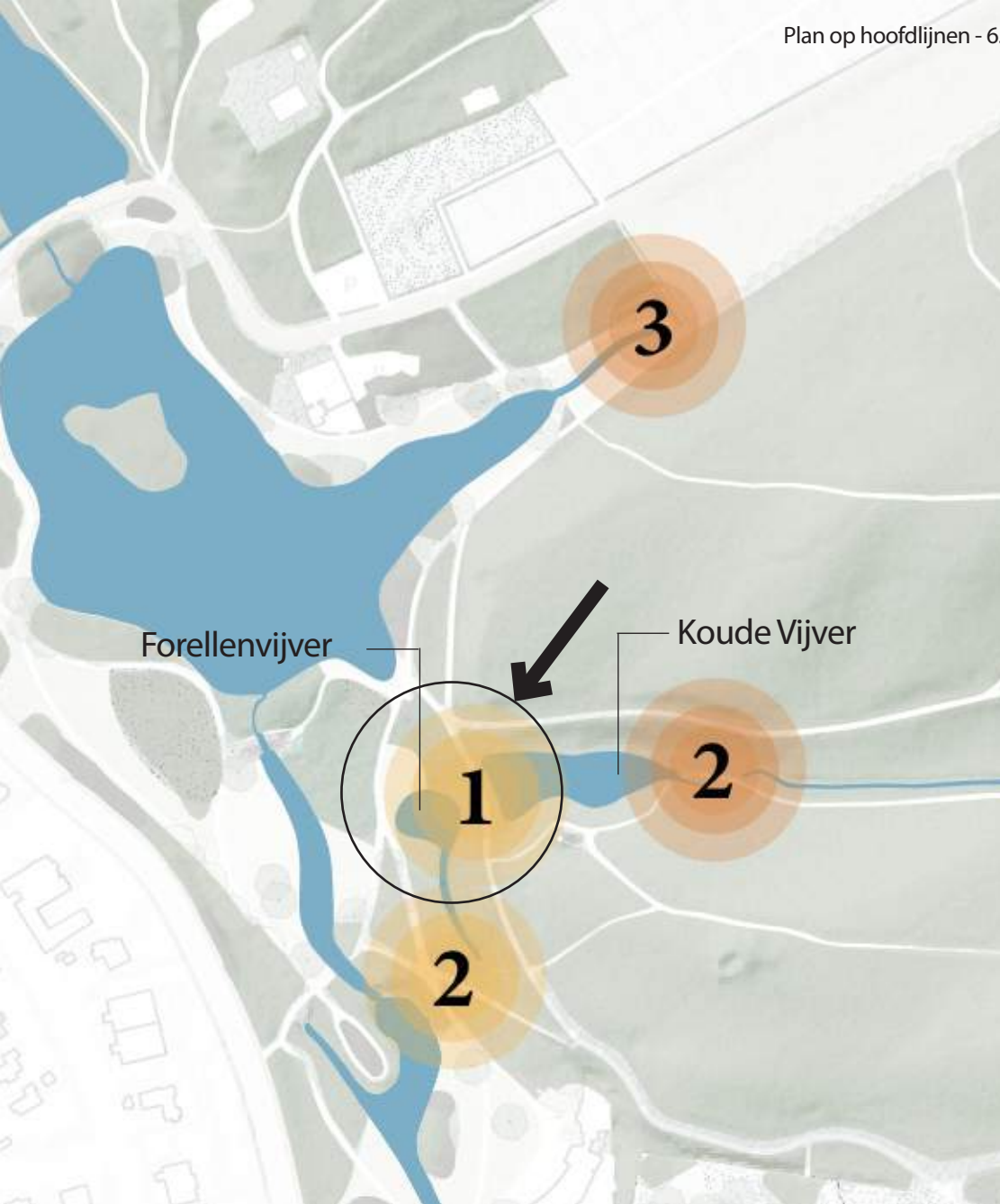
Sprengkop bij de Grote vijver (3)

Maak van de sprengkoppen
en hoogteverschillen iets
bijzonders

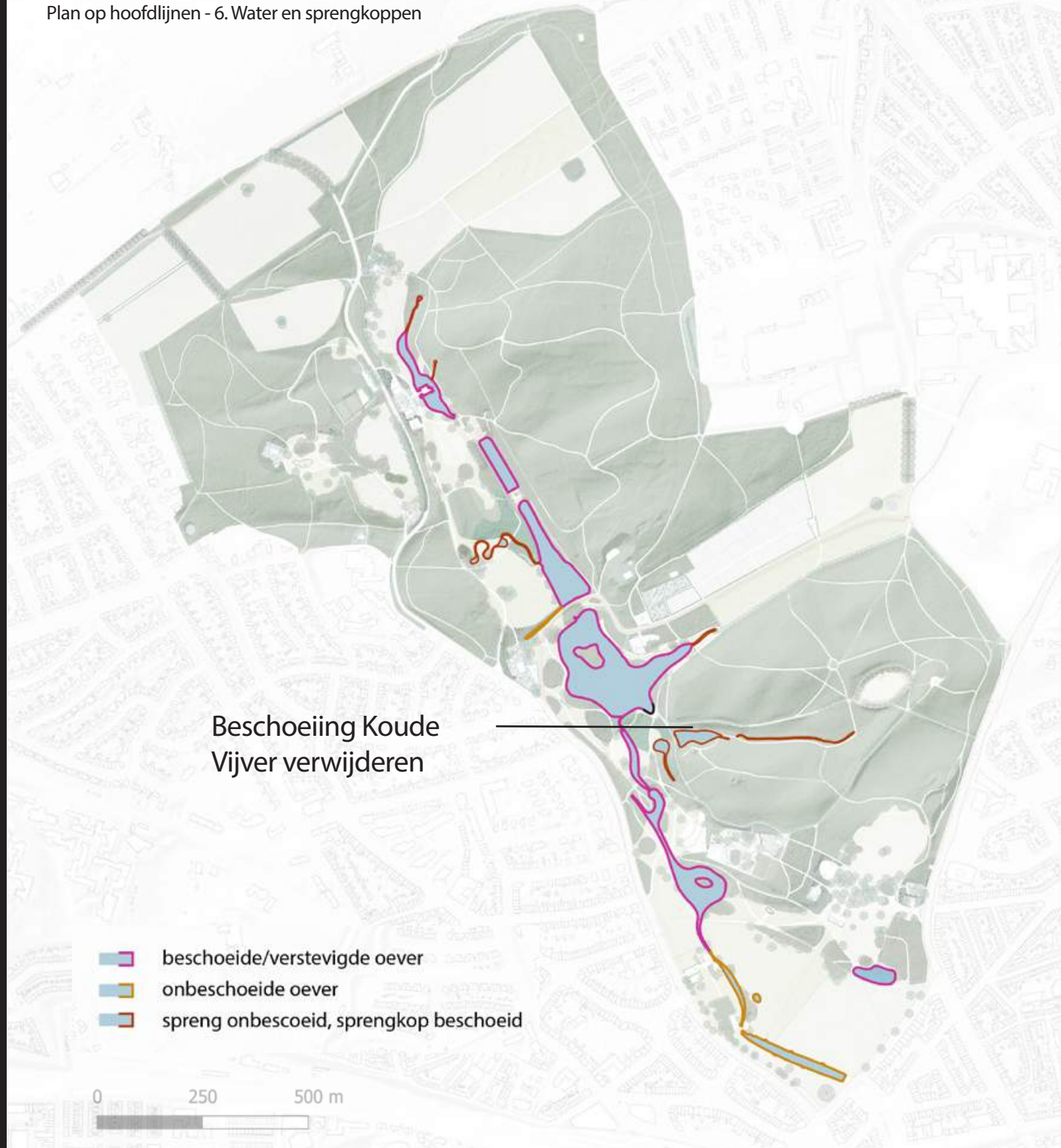




Maak een mooie beëindiging bij de sprengkoppen



Maak het hoogteverschil tussen Koude Vijver en Forellenvijver zichtbaar



Beschoeid versus
onbeschoeid

B

Plankaart inzoom
per deelgebied

Bepanting

- Bos
- Bronbos
- Bos met wintergroene ondergroei
- Gemengde clump
- Boomgroep
- Laan
- Solitaire boom
- Elzenstoof
- Verfraaide bosrand
- Haag
- Rhododendrongroep
- Mantelzoom-rand

Weides

- Natuurweide
- Hooiland
- Gazon
- Agrarische weide

Overig

- Water
- Privétuin
- Volkstuinen
- Bebouwing
- Kunstwerken
- Fietspaden



Huidige situatie

Sonsbeek - Witte Villa

Beplanting

- Bos
- Bronbos
- Bos met wintergroene ondergroei
- Gemengde clump
- Boomgroep
- Laan
- Solitaire boom
- Elzenstoof
- Verfraaide bosrand
- Haag
- Rhododendrongroep
- Mantelzoom-rand

Weides

- Natuurweide
- Hooiland
- Gazon
- Agrarische weide

Overig

- Water
- Privétuin
- Volkstuinen
- Moestuin
- Bebouwing
- Kunstwerken
- Fietsstraat



Voorstel

Sonsbeek - Witte Villa

Engelselaan gedeeltelijk vernieuwen met linde

Hertenkamp: nieuwe publieke functie?

Entree: bos met dichte ondergroei, parkeerplaats vernieuwen en inpassen

Wintergroene ondergroei op het eiland aanvullen

Bosranden ontwikkelen

Clump aanvullen tot gemengde clump met dichte ondergroei

Pad permeabel maken

Paden: verbinding met naar witte villa, pad langs clumps in halfverharding tot karpervijver.

Terrein tussen watermuseum en witte watermolen ontwikkelen

Uitzichttoren Belvédère verhogen*






Pad verleggen naar de witte villa
huidige situatie



Pad verleggen naar de witte villa
voorstel

Optie 1:
een aantal bomen in de directe
omgeving wegnemen. Er valt nog te
bezien hoeveel dat er moeten zijn, het
gebouw staat immers op een heuvel.

Optie 2:
zoals in de geschiedenis al een keer
eerder gebeurd is - met eigentijds
materiaal ophogen.



Maak van de Belvédère
weer een belvédère?

Bepanting

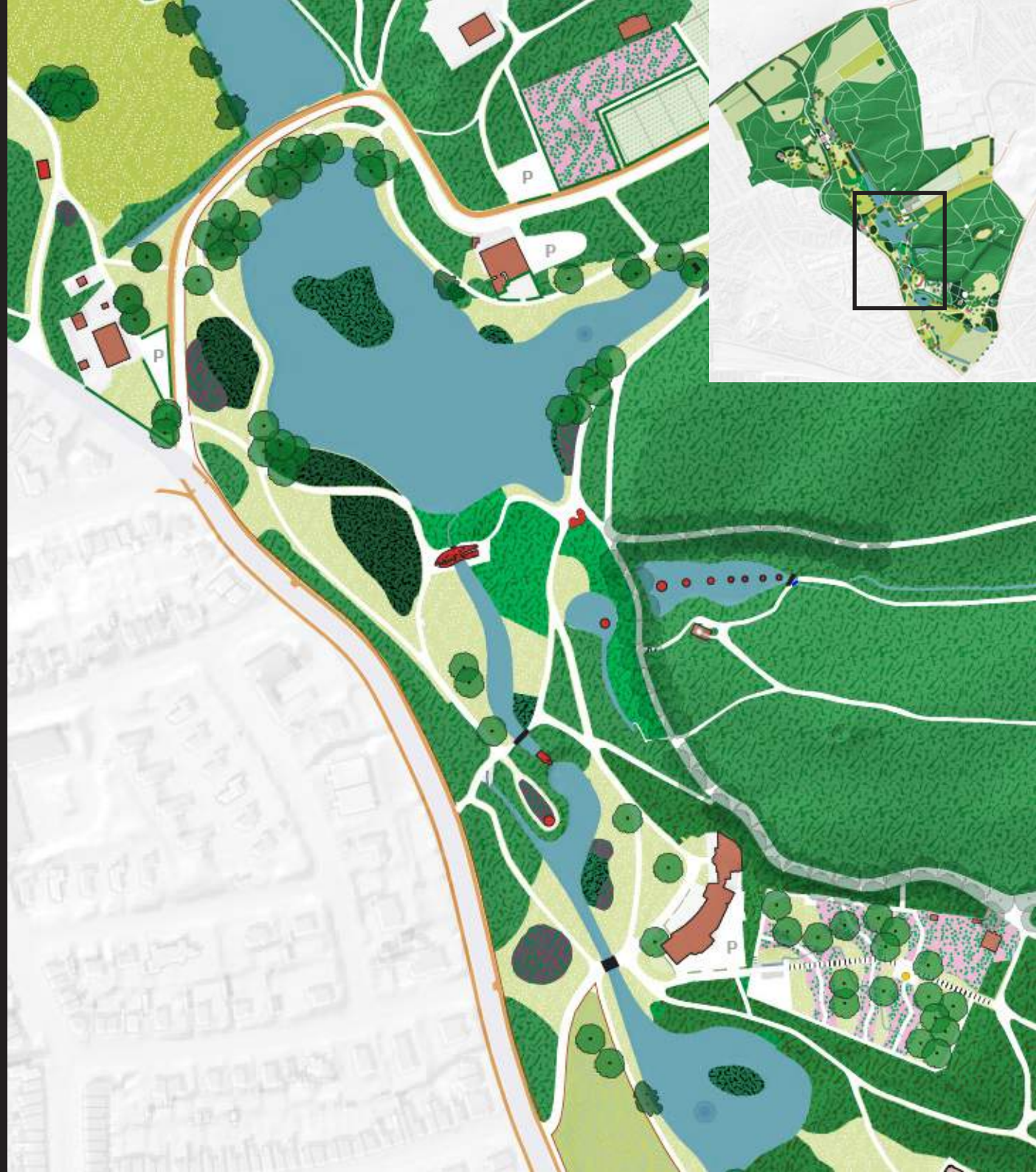
- Bos
- Bronbos
- Bos met wintergroene ondergroei
- Gemengde clump
- Boomgroep
- Laan
- Solitaire boom
- Elzenstoof
- Verfraaide bosrand
- Haag
- Rhododendrongroep
- Mantelzoom-rand

Weides

- Natuurweide
- Hooiland
- Gazon
- Agrarische weide

Overig

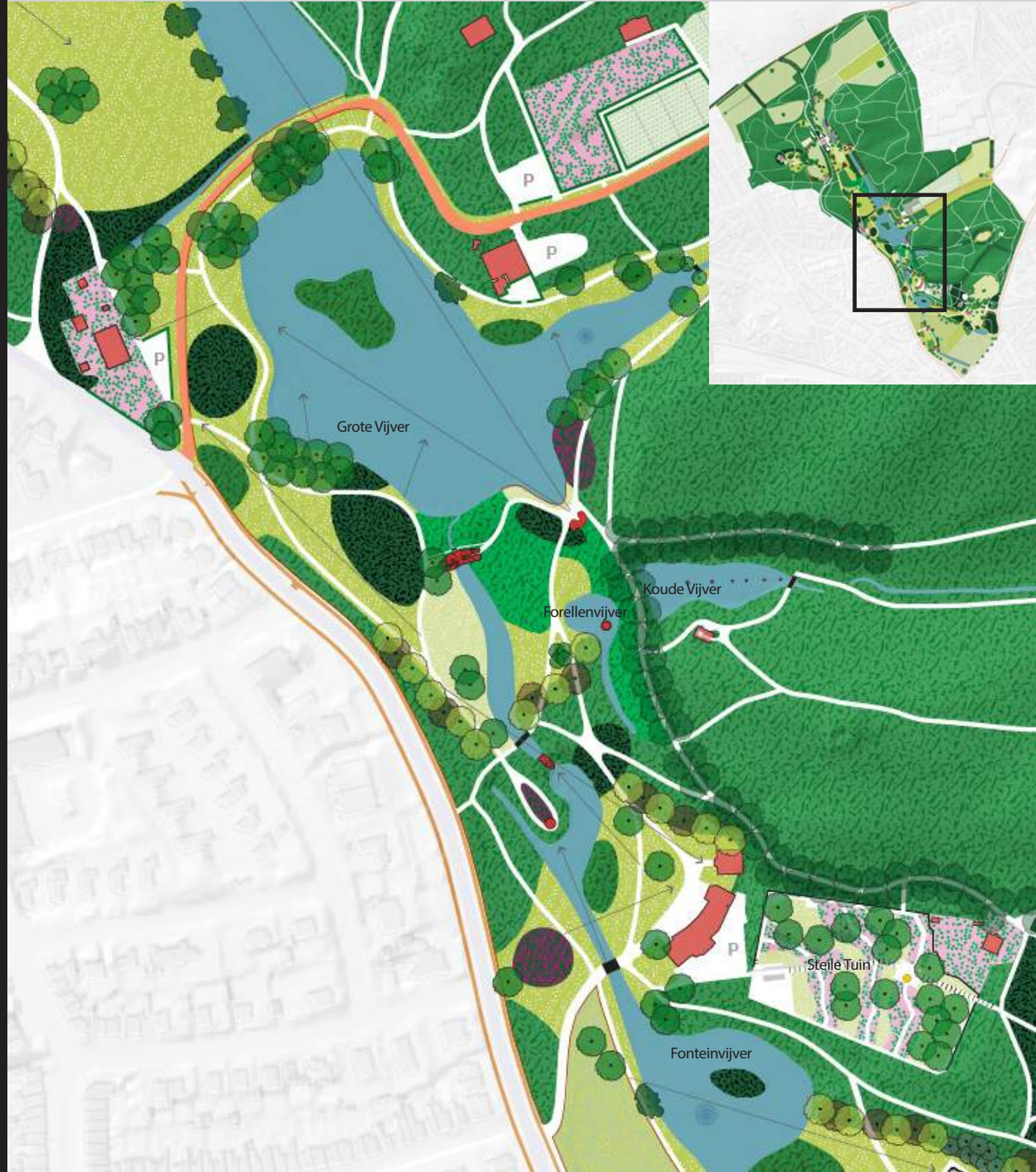
- Water
- Privétuin
- Volkstuinen
- Bebouwing
- Kunstwerken
- Fietspaden



Huidige situatie

Sonsbeek - Grote vijver

- Beplanting**
- Bos
 - Bronbos
 - Bos met wintergroene ondergroei
 - Gemengde clump
 - Boomgroep
 - Laan
 - Solitaire boom
 - Elzenstoof
 - Verfraaide bosrand
 - Haag
 - Rhododendrongroep
 - Mantelzoom-rand
- Weides**
- Natuurweide
 - Hooiland
 - Gazon
 - Agrarische weide
- Overig**
- Water
 - Privétuin
 - Volkstuinen
 - Moestuin
 - Bebouwing
 - Kunstwerken
 - Fietsstraat



Voorstel

Sonsbeek - Grote vijver

Kruising Parkweg vernieuwen, pad permeabel maken.

Ondergroei verwijderen

Eiland: scheve bomen in de rand weghalen + struiklaag ontwikkelen.

Boomgroep vernieuwen

Drijvend podium verplaatsen naar elders buiten het park

Zichtlijn naar Wildbaan open maken, nieuwe brug, sprengkop vernieuwen

Rhodogroep aanvullen

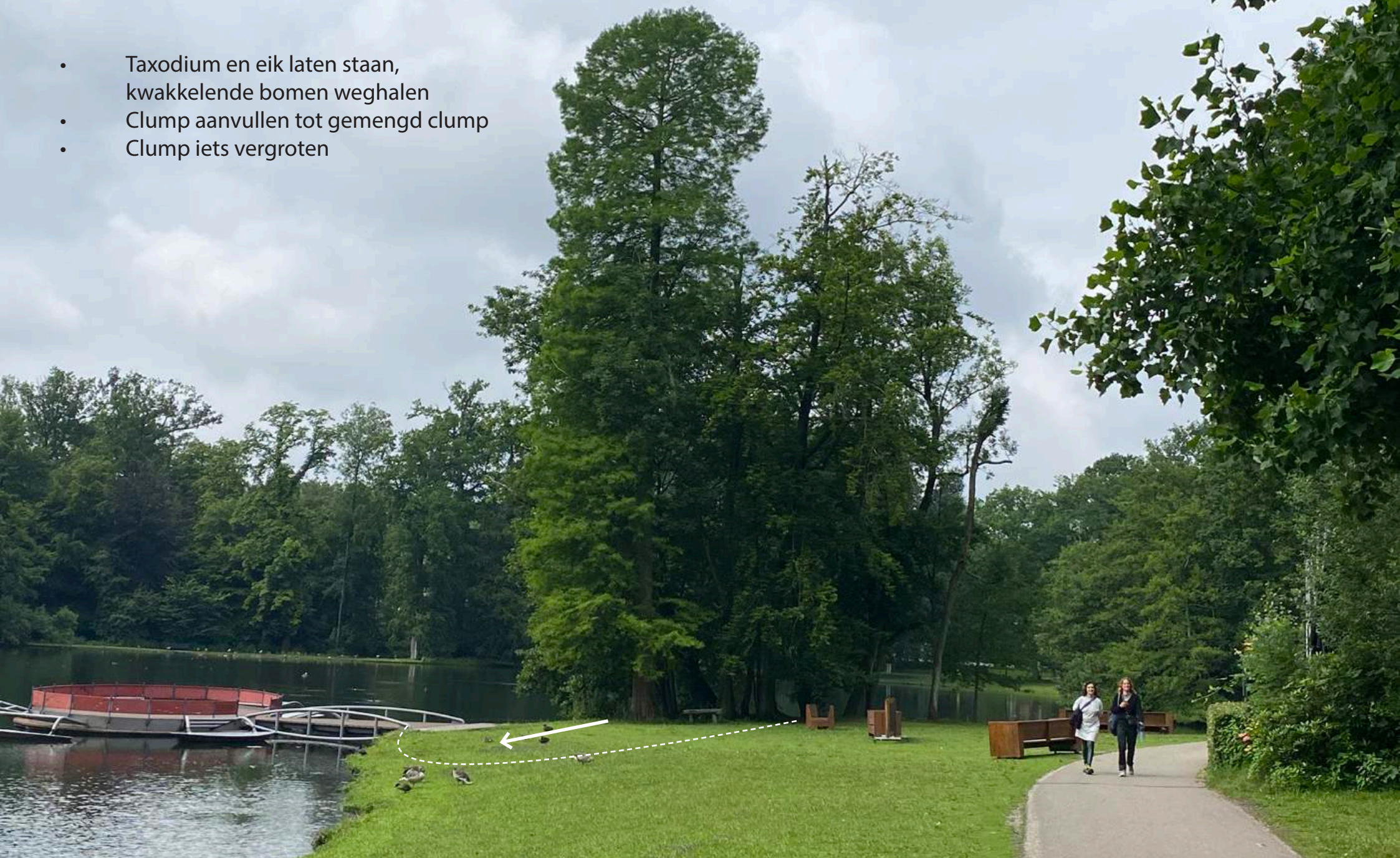
Bosrand ontwikkelen

(Voorterrein) theehuis vernieuwen

Boom aanplanten



- Taxodium en eik laten staan,
kwakkelende bomen weghalen
- Clump aanvullen tot gemengd clump
- Clump iets vergroten




Moeilijk situatie clump bij boerderij

Zichtlijn naar wildbaan herstellen

Huidige situatie





Verbindingen tussen de drie parken verbeteren

Huidige oversteek Sonsbeek-Zypendaal t.h.v. Parkweg

Bepanting

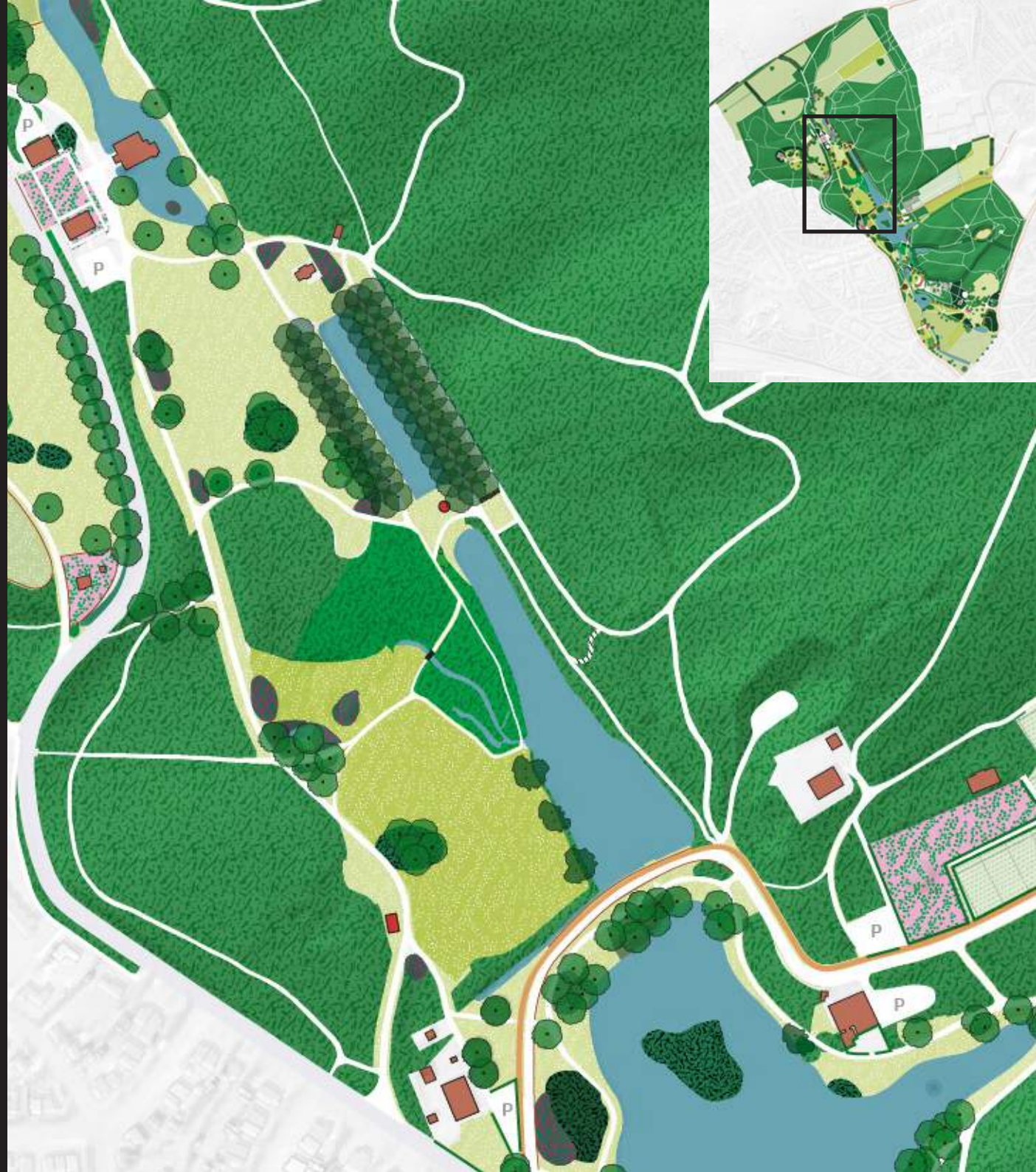
- Bos
- Bronbos
- Bos met wintergroene ondergroei
- Gemengde clump
- Boomgroep
- Laan
- Solitaire boom
- Elzenstoof
- Verfraaide bosrand
- Haag
- Rhododendrongroep
- Mantelzoom-rand

Weides

- Natuurweide
- Hooiland
- Gazon
- Agrarische weide

Overig

- Water
- Privétuin
- Volkstuinen
- Bebouwing
- Kunstwerken
- Fietspaden



Huidige situatie
Zypendaal - Barokke
terrassenlaan

Bepanting

- Bos
- Bronbos
- Bos met wintergroene ondergroei
- Gemengde clump
- Boomgroep
- Laan
- Solitaire boom
- Elzenstoof
- Verfraaide bosrand
- Haag
- Rhododendrongroep
- Mantelzoom-rand

Weides

- Natuurweide
- Hooiland
- Gazon
- Agrarische weide

Overig

- Water
- Privétuin
- Volkstuinen
- Moestuin
- Bebouwing
- Kunstwerken
- Fietsstraat



Voorstel
Zypendaal - Barokke
terrassenlaan

Hooiland ontwikkelen

Nieuwe bomen toevoegen

Parkeerplaatsen in dichte ondergroei

Dilemma: barokke terrassenlaan herstellen

Open ruimte herstellen achter de rode beukengroep

Bronbos: exoten verwijderen

Opschietende beplanting langs de oever gedeeltelijk weghalen

Opslag: evenementenlocatie?

Verfraaide bosrand ontwikkelen



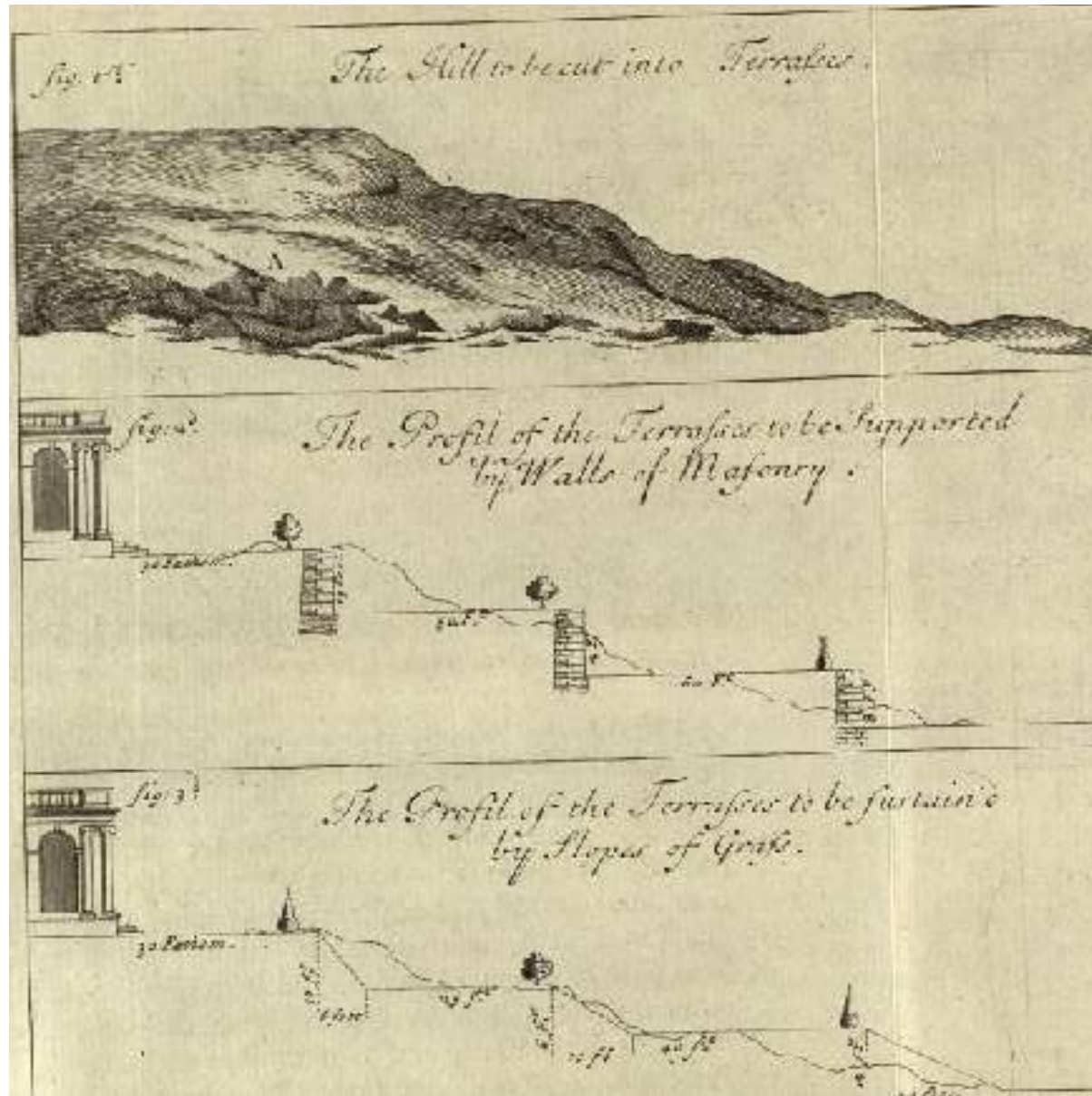
Spiegelvijver

Grote Vijver





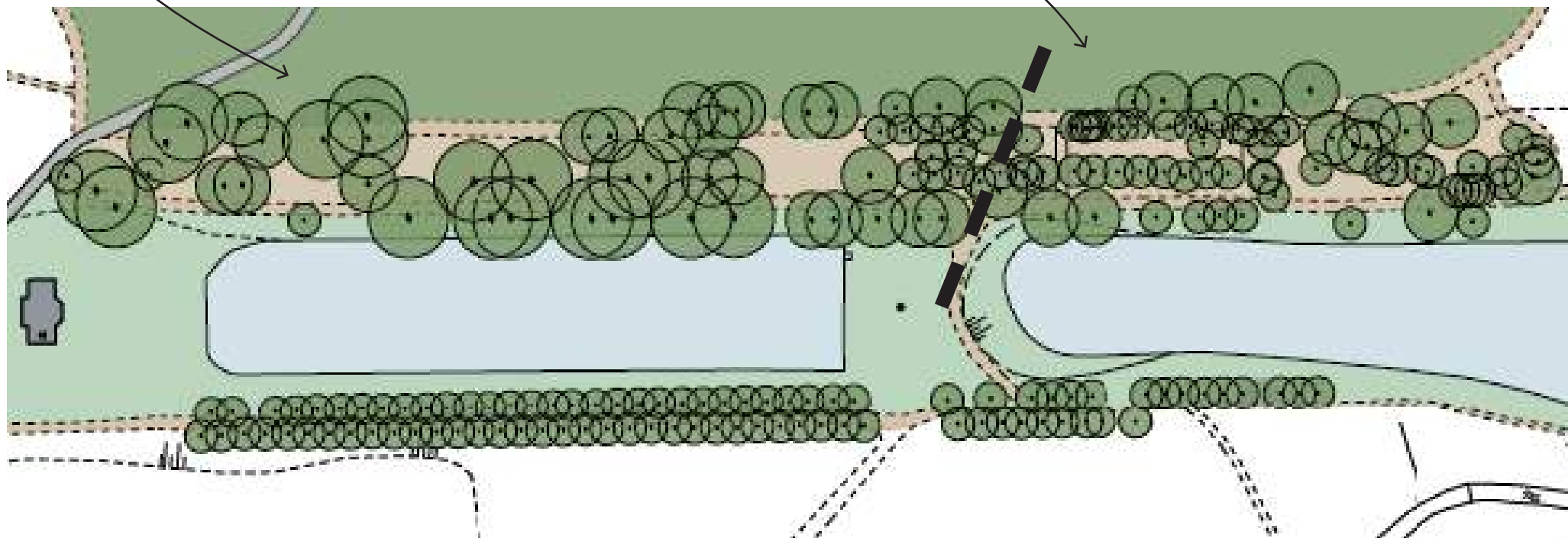
Barokke Terrassenlaan: uniek, maar heel kwetsbaar



Basisprincipe van de terrassenlaan

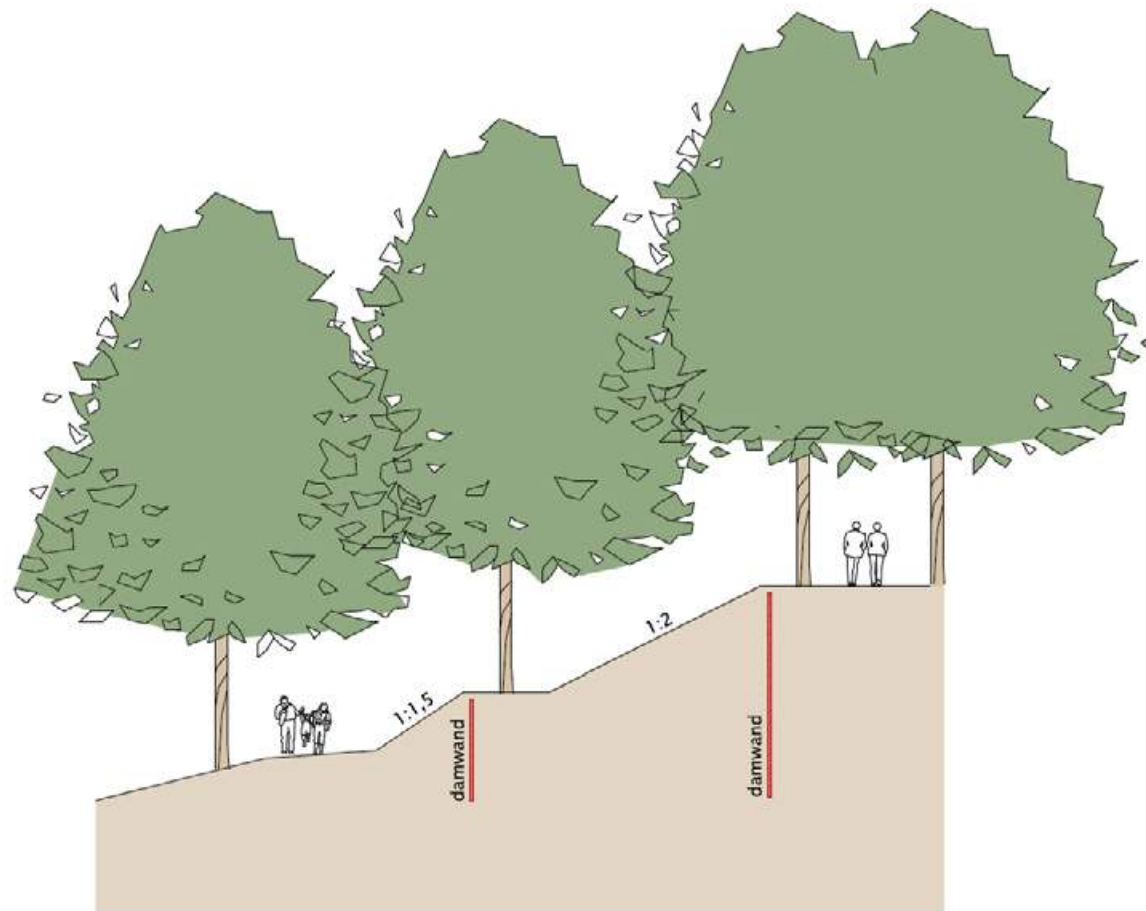
The theory and practice of gardening van A.J. Dezallier d'Argenville

- Destijds beuken aangeplant, een ongelukkige keuze omdat eronder niets groeit
- Kale ondergrond i.c.m. intensief recreatief gebruik leidt tot erosie van de taluds
- Veel uitval van bomen in noordelijk deel
- Veel spontane beplanting in zuidelijk deel



Analyse huidige situatie

uit: 'Herstel terrassen Zypendaal', Pleuni Kuipers, dec 2019

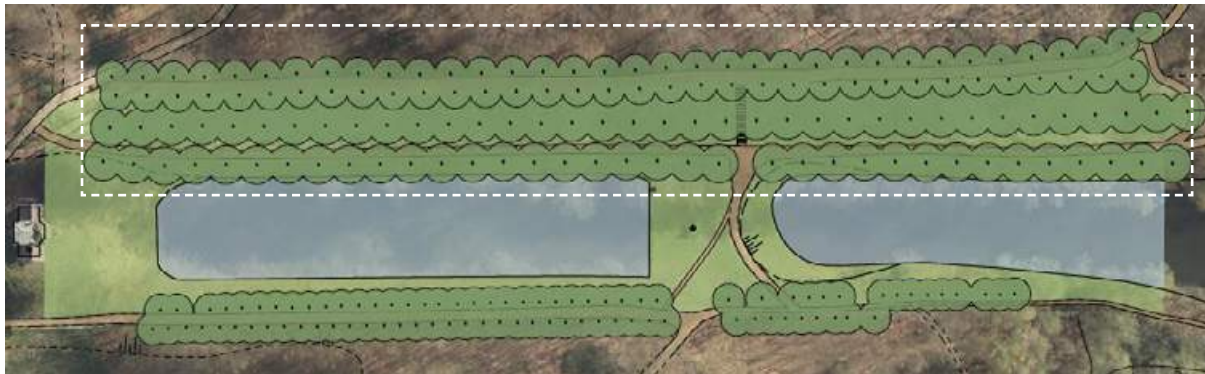


Voorgestelde principeoplossing taluds
uit: 'Herstel terrassen Zypendaal', Pleuni Kuipers, dec 2019



Variant 1.

Historisch herstellen



Variant 2.

Herstellen, maar met grotere plantafstand



Variant 3.

Alleen noodelijk deel herstellen

Voorgestelde varianten

uit: 'Herstel terrassen Zypendaal', Pleuni Kuipers, dec 2019

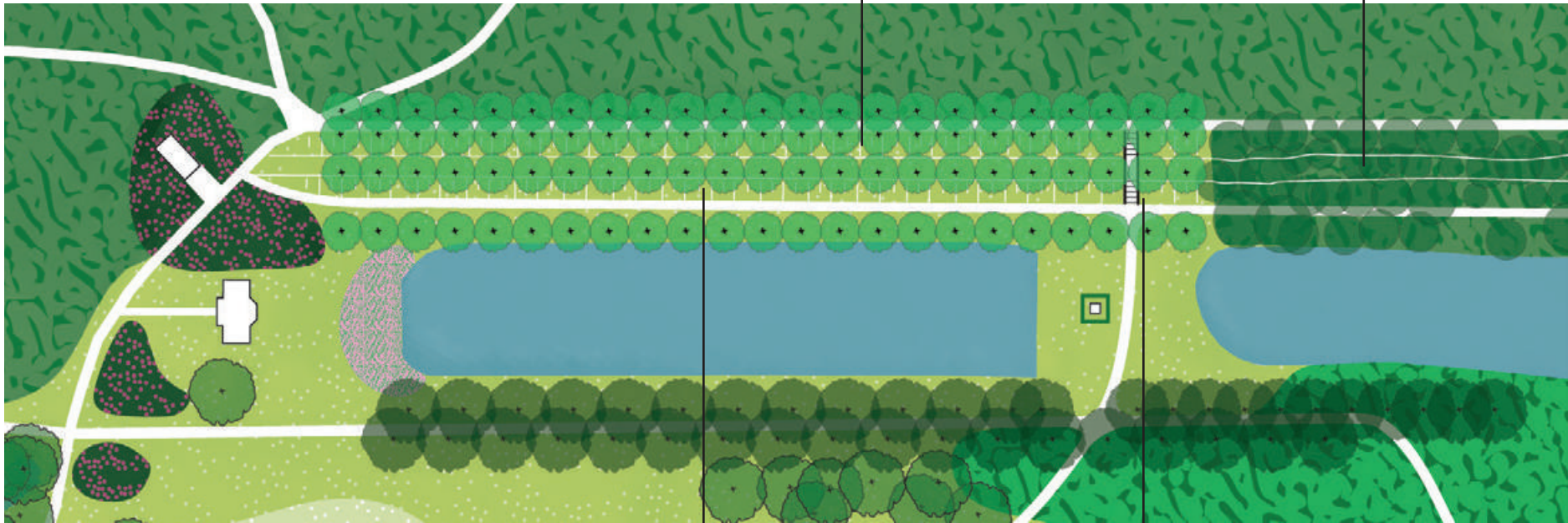


Fort bij Vechten, Bunnik

Principe: deel herstellen, deel laten zoals het is

Noordelijk deel:
Terrassen herstellen
met verstevigde taluds

Zuidelijk deel:
Huidige beplanting
behouden




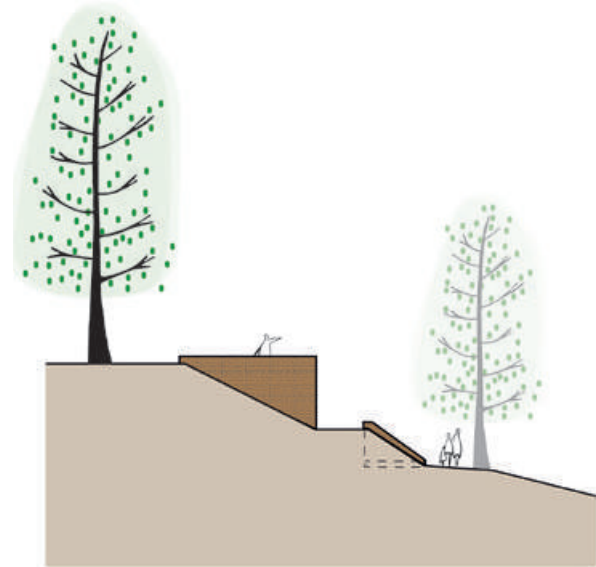
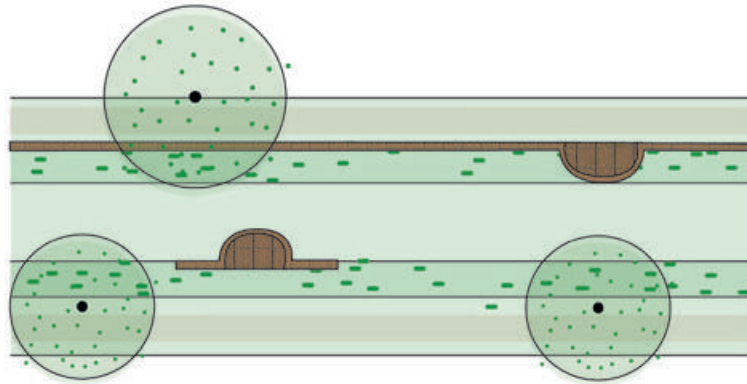
Nieuwe bomen aanplanten: lichthoutsoort
Ondergroei ontwikkelen (gras)

Trap verleggen naar
dam in aansluiting op
wandelpad

Voorstel




Voorstel: verstevigde taluds met gras/korte vegetatie



Voorstel: specials in het talud


- Beplanting**
- Bos
 - Bronbos
 - Bos met wintergroene ondergroei
 - Gemengde clump
 - Boomgroep
 - Laan
 - Solitaire boom
 - Elzenstoof
 - Verfraaide bosrand
 - Haag
 - Rhododendrongroep
 - Mantelzoom-rand
- Weides**
- Natuurweide
 - Hooiland
 - Gazon
 - Agrarische weide
- Overig**
- Water
 - Privétuin
 - Volkstuinen
 - Bebouwing
 - Kunstwerken
 - Fietspaden



Huidige situatie


Zypendaal - weides + kasteel

Beplanting	
	Bos
	Bronbos
	Bos met wintergroene ondergroei
	Gemengde clump
	Boomgroep
	Laan
	Solitaire boom
	Elzenstoof
	Verfraaide bosrand
	Haag
	Rhododendrongroep
	Mantelzoom-rand
Weides	
	Natuurweide
	Hooiland
	Gazon
	Agrarische weide
Overig	
	Water
	Privétuin
	Volkstuinen
	Moestuin
	Bebouwing
	Kunstwerken
	Fietsstraat



Voorstel

Zypendaal - weides + kasteel



Natuurinclusieve landbouw ontwikkelen

Opschietende beplanting langs de vijver verwijderen

Grens van de tuin aan Zypendaalse weg vernieuwen: mooi hek, lage beplanting

Vista's vanuit kasteel Zypendaal herstellen

Zicht vanuit Huis Zypendaal



Bepanting

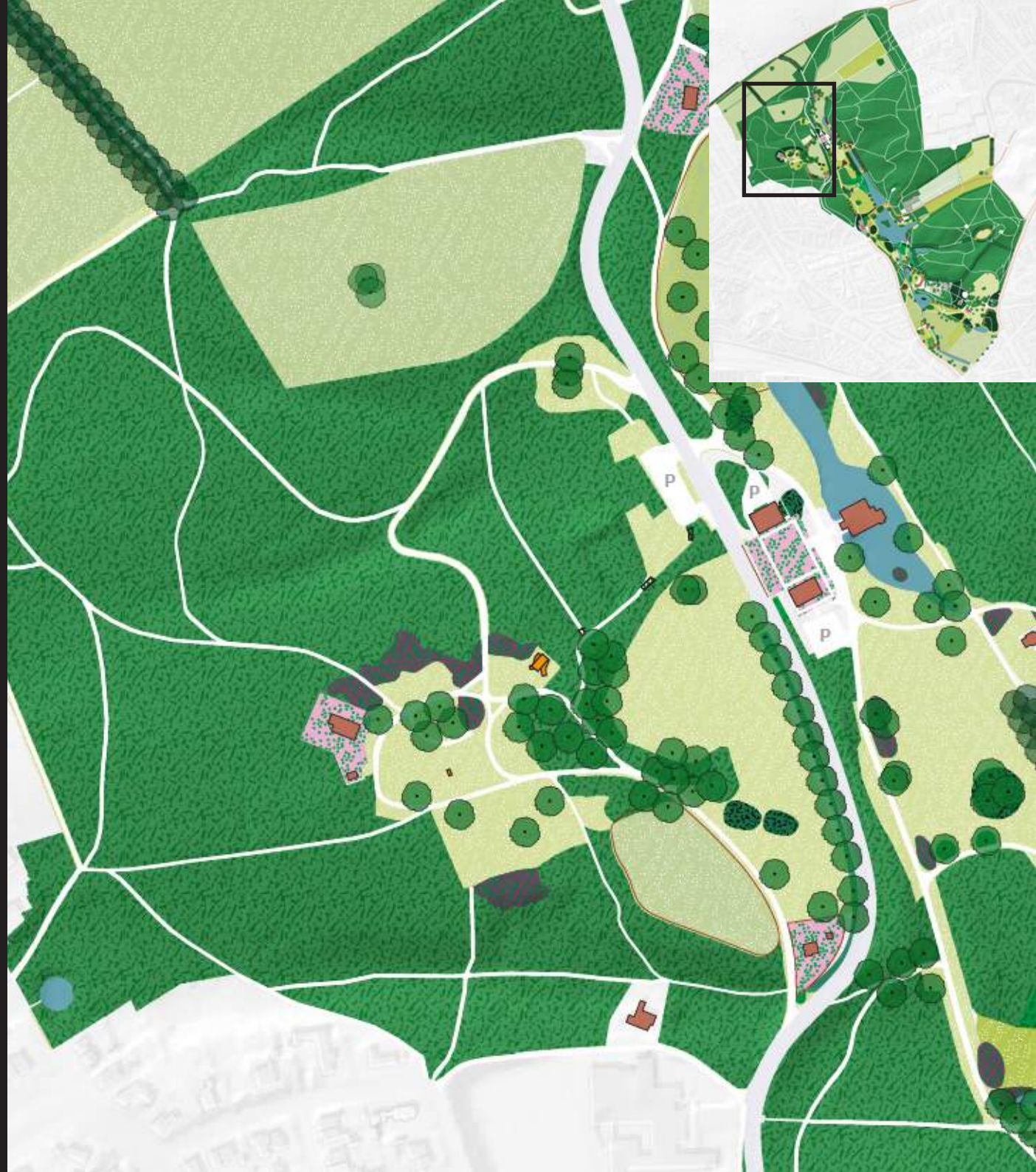
- Bos
- Bronbos
- Bos met wintergroene ondergroei
- Gemengde clump
- Boomgroep
- Laan
- Solitaire boom
- Elzenstoof
- Verfraaide bosrand
- Haag
- Rhododendrongroep
- Mantelzoom-rand

Weides

- Natuurweide
- Hooiland
- Gazon
- Agrarische weide

Overig

- Water
- Privétuin
- Volkstuinen
- Bebouwing
- Kunstwerken
- Fietspaden



Huidige situatie

Gulden Bodem

Bepanting

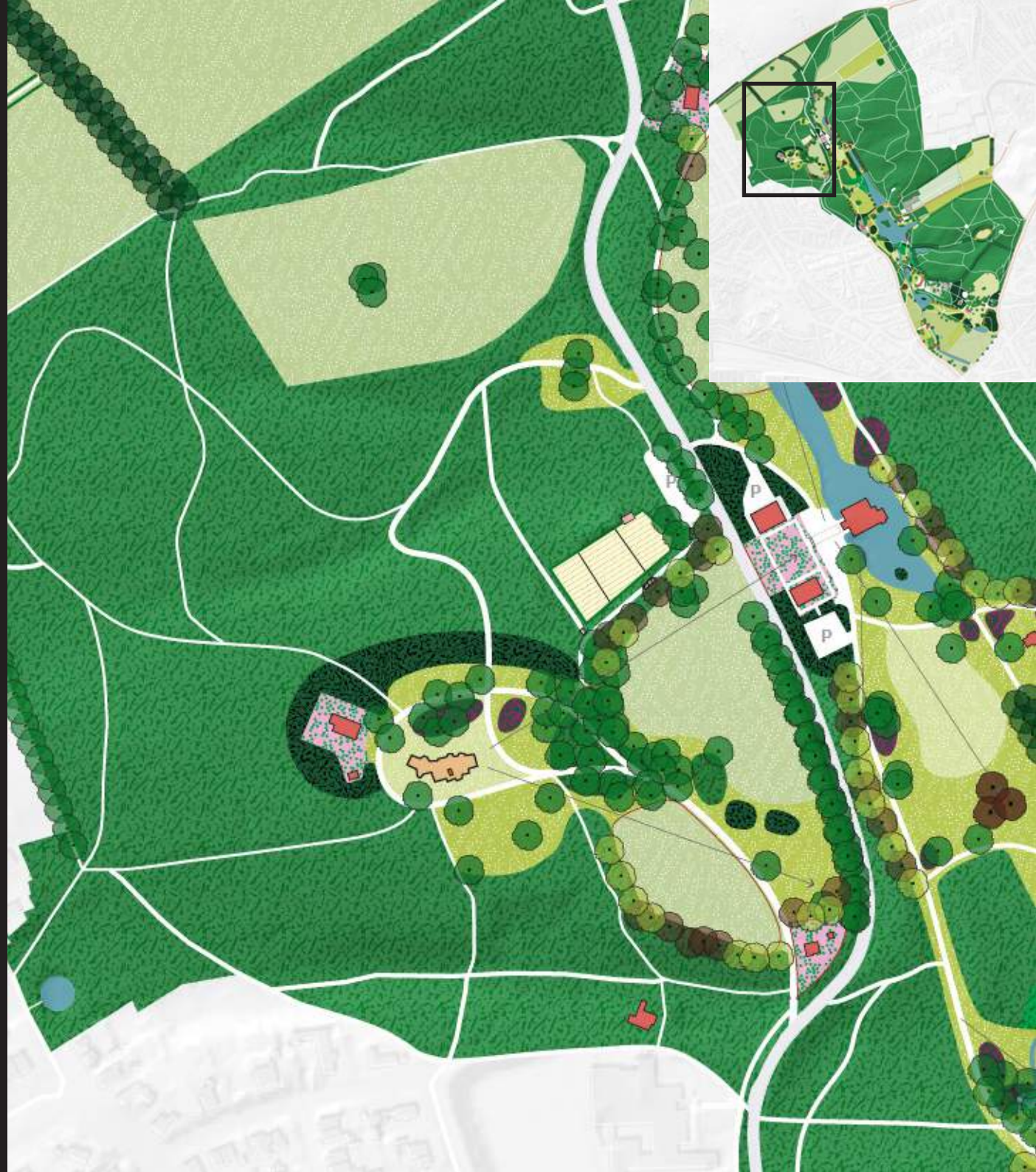
- Bos
- Bronbos
- Bos met wintergroene ondergroei
- Gemengde clump
- Boomgroep
- Laan
- Solitaire boom
- Elzenstoof
- Verfraaide bosrand
- Haag
- Rhododendrongroep
- Mantelzoom-rand

Weides

- Natuurweide
- Hooiland
- Gazon
- Agrarische weide

Overig

- Water
- Privétuin
- Volkstuinen
- Moestuin
- Bebouwing
- Kunstwerken
- Fietsstraat



Voorstel

Gulden Bodem

Hagen ontwikkelen in weide

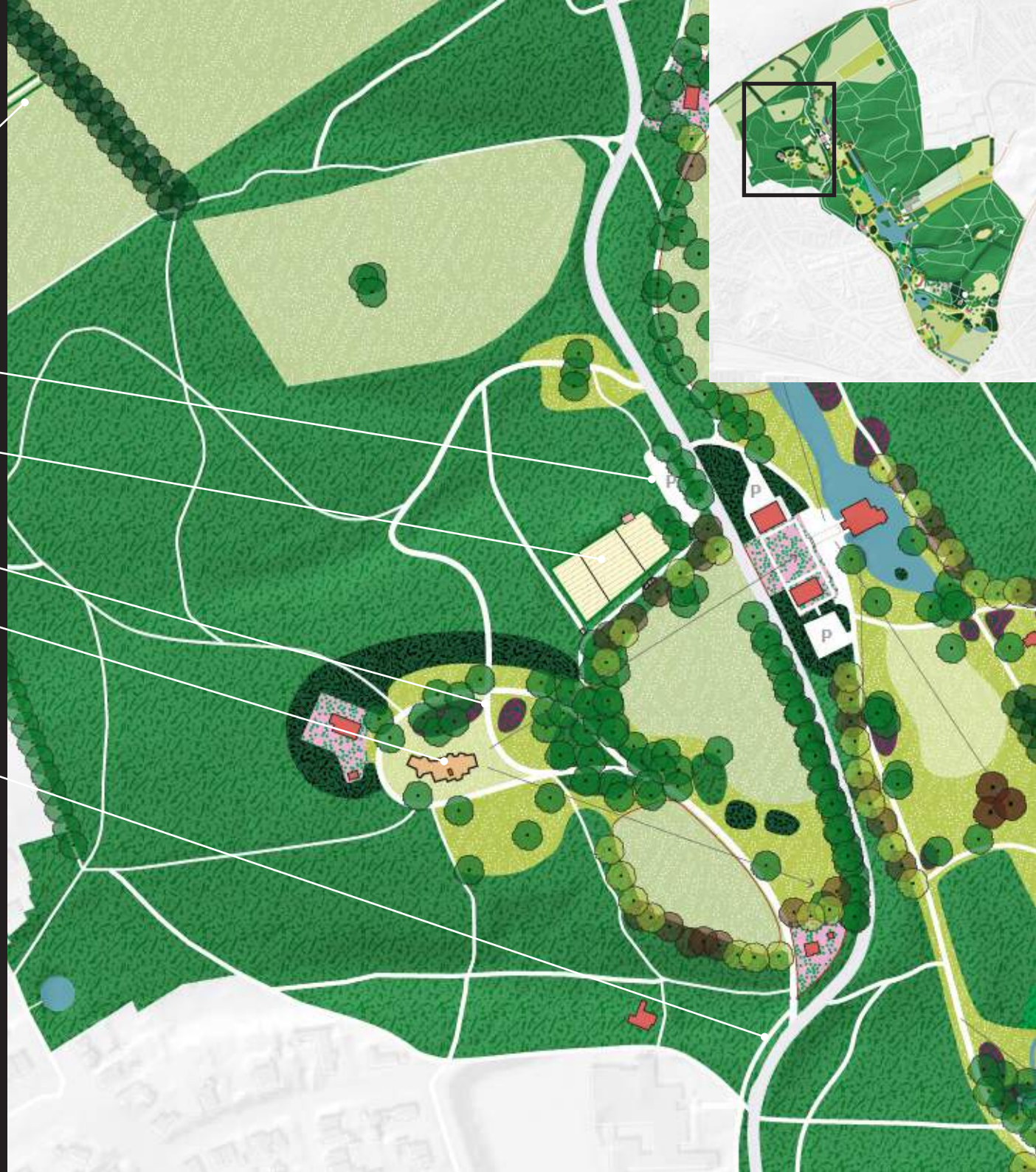
Parkeerplaats vernieuwen en vergroenen

Moestuin herstellen en nieuwe functie

Verbeter de padenstructuur

Locatie jachtslot ontwikkelen met nieuwe hedendaagse functie

Pad toevoegen langs de Zypendaalseweg





Historie - van jachthuis tot kunstwerk en speelplek

architectuur

Weliswaar gaat het hier om het terugbouwen van een historisch gegeven, maar heeft het de voorkeur dat de architectuur eigentijds, liefst vernieuwend en hoogwaardig is. Er is geen aanleiding voor historiserende bebouwing.

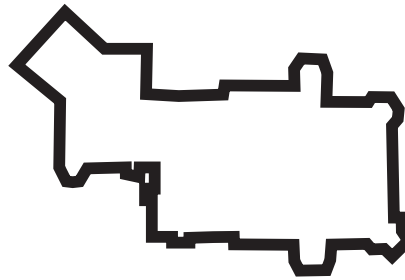
- Redenen hiervoor zijn:
- de waarschijnlijk andere functie van het gebouw vooral gekenmerkt door openbaarheid
 - een gebouw als het jachthuis is zwaar en haast lomp en domineert over het kasteel
 - met een eigentijds gebouw wordt het bestaansrecht van een buitenplaats ook in onze tijd veel beter benadrukt.

Gedacht wordt aan fragiele constructies, van staal, hout en glas, of aan metselwerk met glas. Dergelijke materialen kunnen fraai contrasteren met de natuurlijke omgeving, met de bomen en het relief. De toepassing van materiaalvlakken die van verre erg in het oog springen dient te worden vermeden.

Een innige ruimtelijke relatie binnen-buiten is wenselijk; de kwaliteit van de locatie wordt zo uitgenut. Dit leidt al gauw tot een plastische contour van het gebouw of een gebouw in geleidingen, zoals wenselijk wordt geacht. Het is aantrekkelijk als de aanwezigheid van het gebouw al beneden bij de toegang wordt ingeleid of "aangekondigd" met hier en daar bescheiden architectonische elementen als muren, trapsteden, pergola's en "folies" conform de architectuur van het gebouw.

Met de referentiebeelden is getracht deze intenties te illustreren.



boven: fragment uit studie Ank Bleeker



boven: bouwtekening jachthuis Gulden Bodem



Voorstel iconisch element - concept

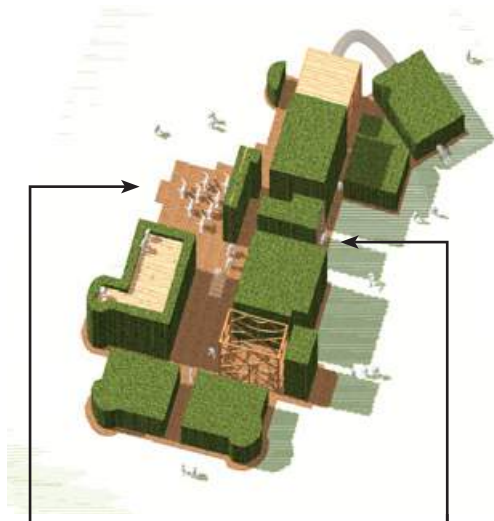


Voorstel iconisch element

functie

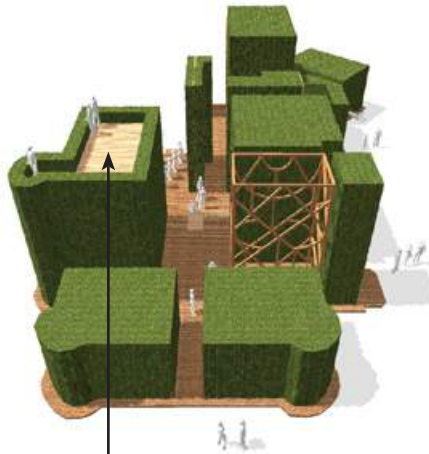
Het ensemble van de parken Somsbeek, Zijpendaal en Gulden Bodem wordt cultuur-historisch, landschappelijk, ecologisch en recreatief zo bijzonder geacht, dat de locatie van het voormalig jachthuis zich alleen maar leent voor nieuwbouw met een publieke functie. Alleen zo kan van een meerwaarde sprake zijn.

boven: fragment uit studie Ank Bleeker



podium

klimmuur



uitkijkplatform



klauterstructuur met glijbaan

podium

Voorstel iconisch element - multifunctioneel



Historische moestuin in Gulden Bodem



Herstel de historische moestuin in Gulden Bodem

PRESENTATIE
CONCEPT-PLAN

PARKENTOEKOMST

Visie en ontwikkelingsplan voor de parken

**SONSBEEK
ZIJPENDAAL
GULDEN BODEM**